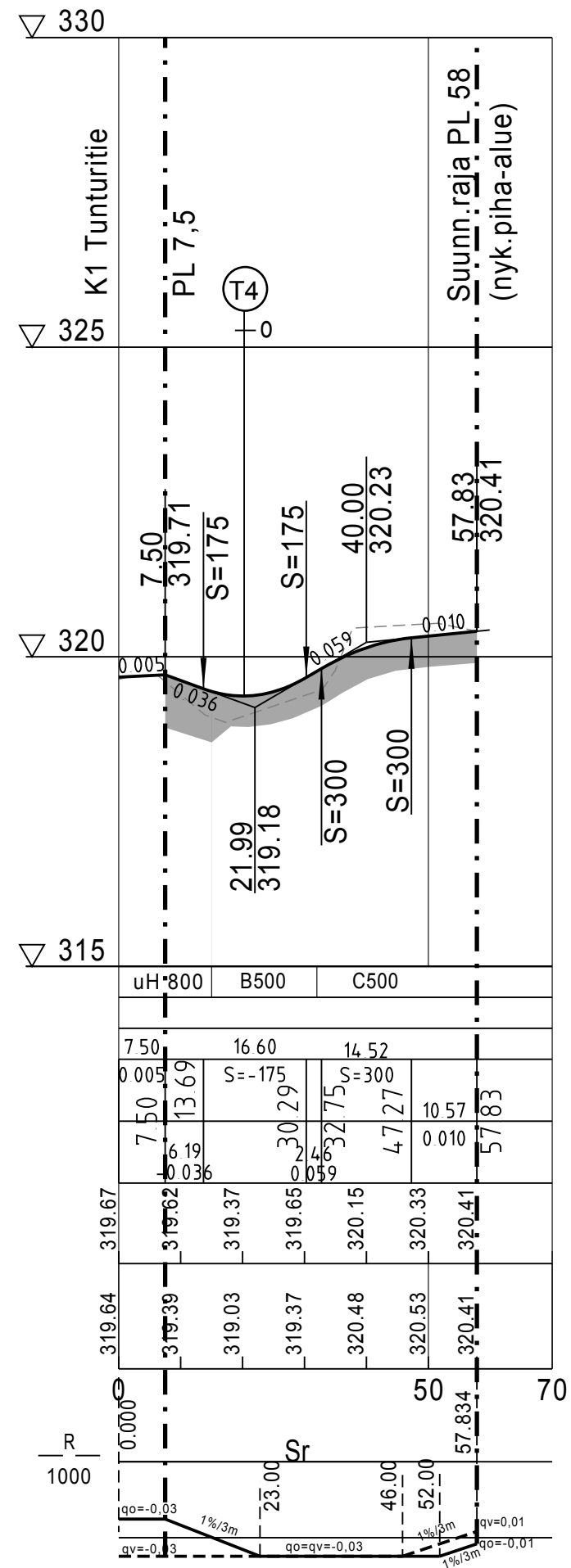
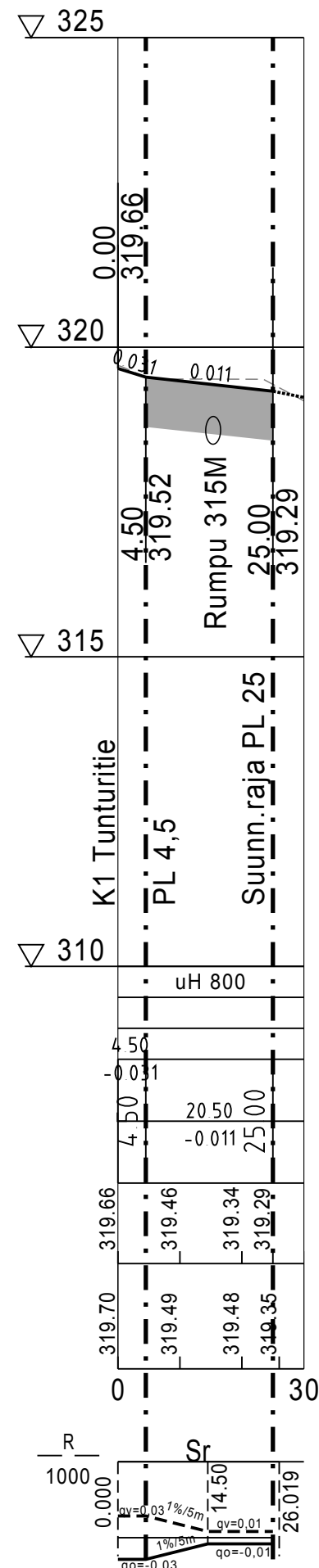


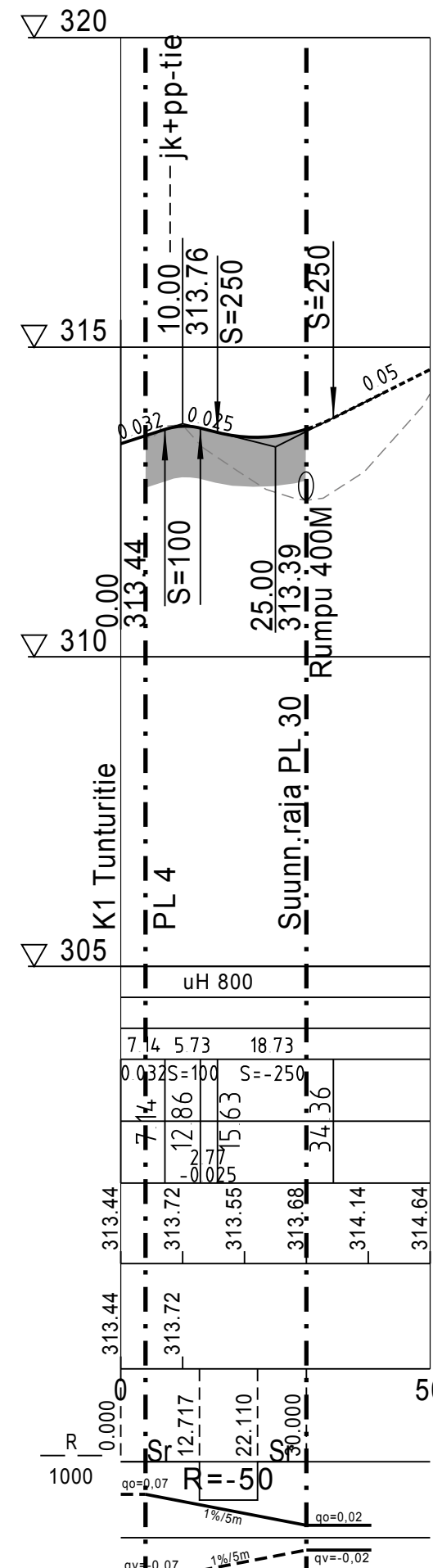
T1 ML



T2 ML



T3 ML



Merkki	Muutos	Pvm	Suunn.	Tark.
Koordinaattijärjestelmä: ETRS-GK25, korkeusjärjestelmä N60				
Teema	Katupiirustus	Kunnanosa	Koutalaki	
Hanke	Tunturitie katusuunnitelman muutos Koutalaen kohdalla			HYVÄKSYNYT TEKNINEN LTK
Kohde	Liittymäjärjestelymuutokset: K1 Tunturitie, T1, T2, T3, T4, T5, T6, T7			S
Asiasisältö	Pituusleikkaus T1, T2 sekä T3	Mittakaava	1:1000 / 1:100	
Ramboll Rovakatu 28 96200 Rovaniemi puh. 020 755 611		KITILÄN KUNTA Tekninen osasto		
Suunnittelija	Jari Kinnunen	Hyväksyjä	Pentti Kangas	
Hyväksyjä	Sanna Kaikkonen	Pvm	4.7.2017	Piir.nro
Piir.nro				2