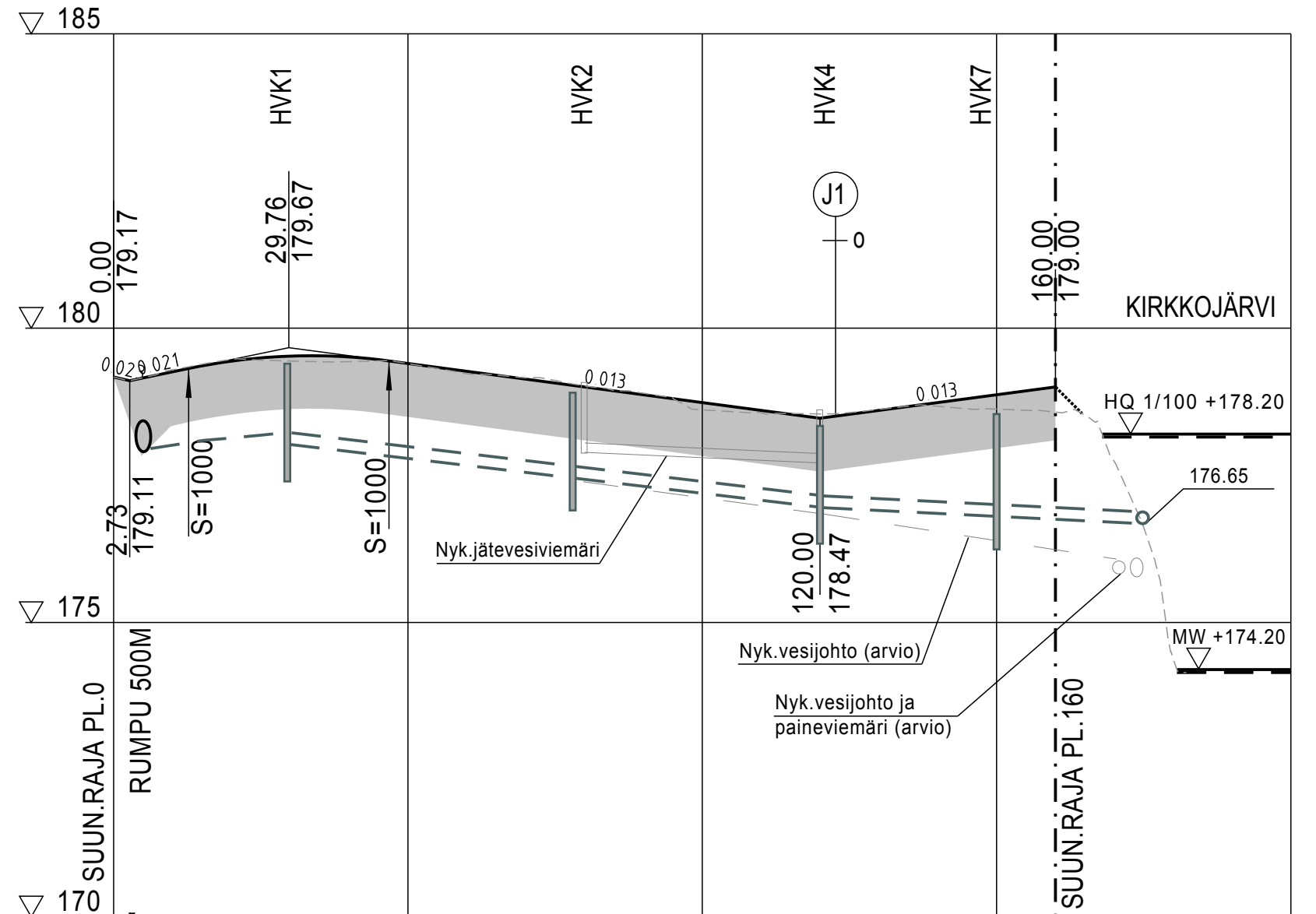


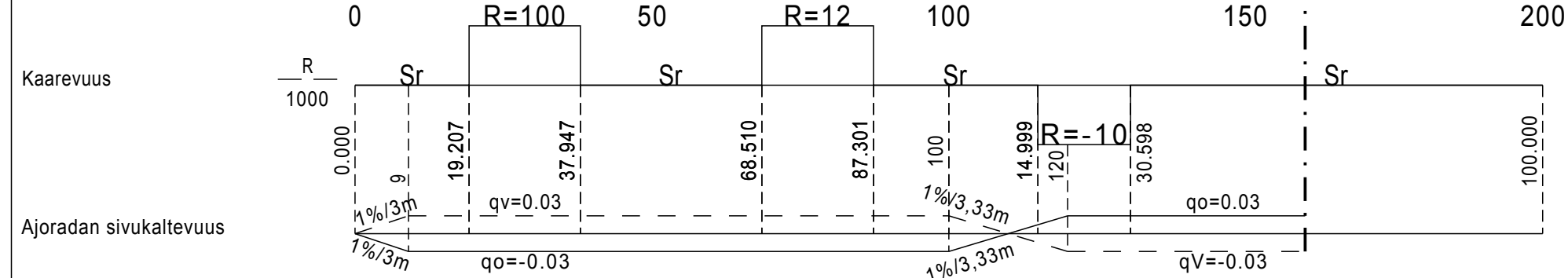
K1 KOTIVUOPAJANTIE



Päällysrakenne
Putkien perustamistapa

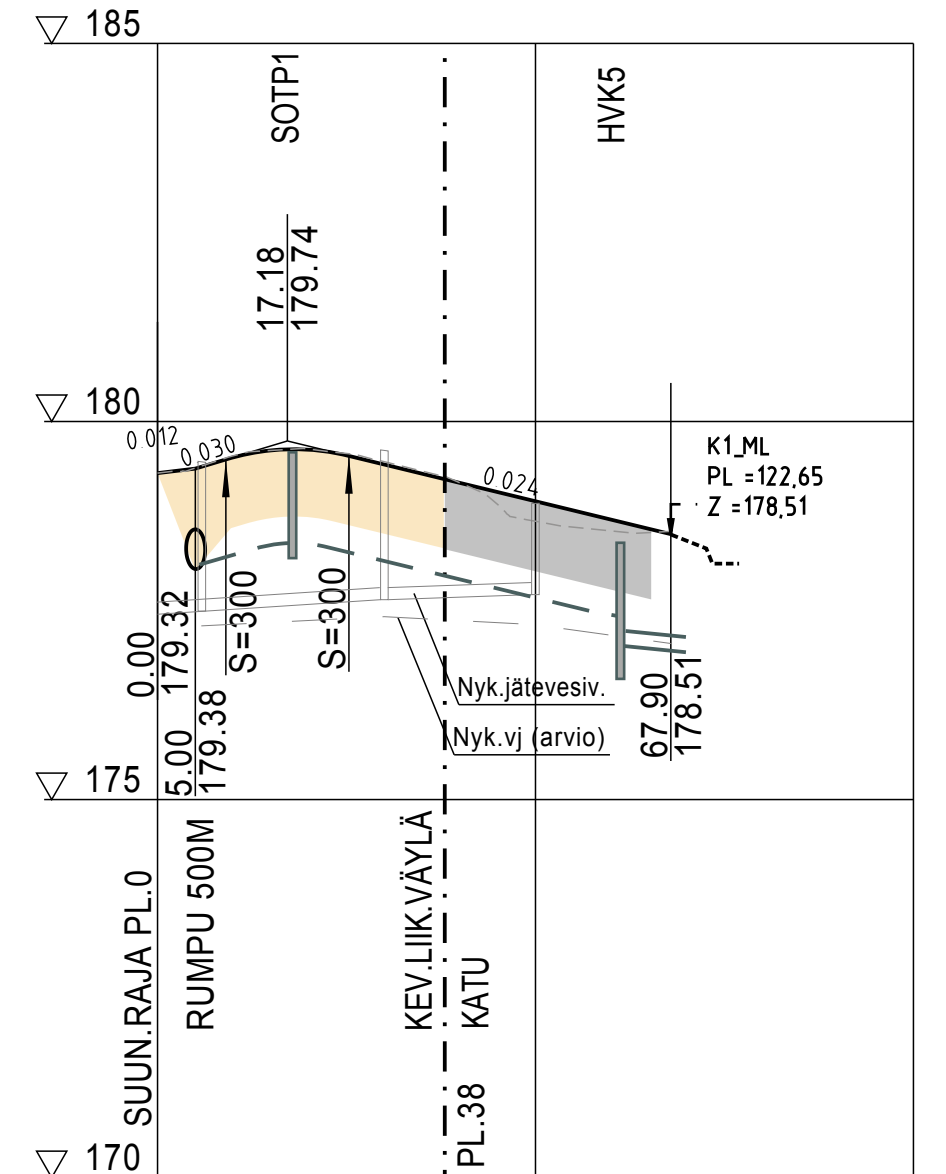
Matka	2.73	10.01	34.03	73.22	120.00	40.00	160.00
Kaltevuus / pyöristyssäde	-0.023	0.021	S=1000	-0.013	120	0.013	160

Tasausviivan korkeus	179.17	179.26	179.44	179.52	179.51	179.40	179.27	179.13	179.00	178.87	178.74	178.60	178.47	178.60	178.74	178.87	179.00	179.17	
Maanpinnan korkeus	179.17	179.29	179.47	179.44	179.43	179.40	179.23	179.16	179.02	178.89	178.61	178.56	178.54	178.62	178.67	178.62	178.57	177.73	174.38



Ajoradan sivukaltevuus

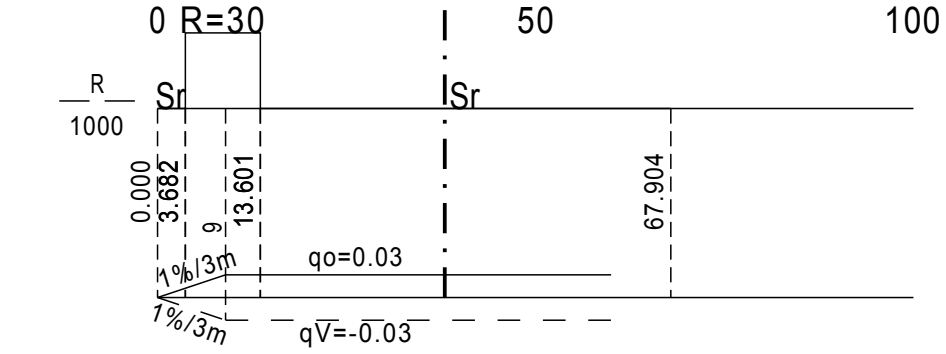
J1 JK+PP-TIE



Päällysrakenne
Putkien perustamistapa

Matka	5.00	16.28	42.58	67.90
Kaltevuus / pyöristyssäde	0.012	S=300	-0.024	67.90

Tasausviivan korkeus	179.32	179.53	179.63	179.43	179.19	178.94	178.70	178.51
Maanpinnan korkeus	179.32	179.55	179.64	179.47	179.19	178.68	178.55	178.55



Ajoradan sivukaltevuus

Merkki	Muutos	Pvm	Suunn.	Tark.
Koordinaattijärjestelmä: ETRS-GK25, korkeusjärjestelmä N60				
Teema Katupiirustus		Kunnanosa Kirkonkylä		
Hanke Kotivuopajantien rakentaminen				HYVÄKSYNYT TEKNINEN LTK
Kohde K1 Kotivuopajantie ja J1 jk+pp-tie				S
Asiasisältö Pituusleikkaukset				Mittakaava 1:1000 / 1:100
Ramboll Rovakatu 28 96200 Rovaniemi puh. 020 755 611		KITILÄN KUNTA Tekninen osasto		
Suunnittelija	Jari Kinnunen	Hyväksyjä	Pentti Kangas	
Hyväksyjä	Sanna Kaikkonen	Pvm	18.5.2018	Piir.nro 2