







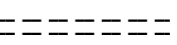
KITILÄ

2. KUNNANOSA, LEVI

AKANROVAN ASEMAKAAVAN MUUTOS JA LAAJENNUS OUNASJOENTIEN ALUE

1:2000

MERKINTÖJEN SELITYKSET:

-  3 m kaava-alueen rajan ulkopuolella oleva viiva.
-  Korttelin, korttelinosan ja alueen raja.
-  Yleisen tien alue.
-  Ajoneuvoliittymän likimääräinen sijainti.
-  Ohjeellinen, kevyenliikenteen väylän sijainti.

Rovaniemellä 4. maaliskuuta 2011

Hyväksynyt:

Seppo Arvio
aluepäällikkö, insinööri

Laatinut:

Eva Persson Puurula
projektipäällikkö, arkkitehti SAFA

KITILÄ 2. KUNNANOSA, LEVI
AKANROVAN ASEMAKAAVAN
MUUTOS JA LAAJENNUS
2. KUNNANOSA, LEVI

luonnos nähtävillä	2.12.-12.12.2010
ehdotus nähtävillä	3.2.- 4.3.2011
kunnanhallitus hyv.	8.3.2011 § 101
kunnanvaltuusto hyv.	28.3.2011 § 16



päiväys:
4.3.2011

YSK P130-P13058

Suunn./Piirt. E.Persson Puurula/ J.Alatalo
Yhteyshenkilö Eva Persson Puurula
Tiedosto Akanrovan_tiealue_12112010

FCG
Aittatie 3
96100 Rovaniemi
Puh. 0104090
www.fcg.fi