













MERKINTÖJEN SELITYKSET

-  näkömäsektori suurmaisemaan ja keskeiset näkymät
-  avoimen rinnealueen ja metsän reunavyöhyke
-  ulkoilureitti
-  alle 213mmp, alavat alueet ja painanteet
-  210-235mmp, alarinteen alue
-  235-300mmp, ylärinteen alue
-  yli 300mmp, lakialue
-  235mmp, maaston taitekohta suunnittelualueella
-  kostea alue, jolle kerääntyy vettä, soistuma
-  merkittävät veden pintavaluntapainanteet tunturin rinteellä
-  maisemahäiriö, väliaikainen varastoalue
-  selvitysalueen raja

