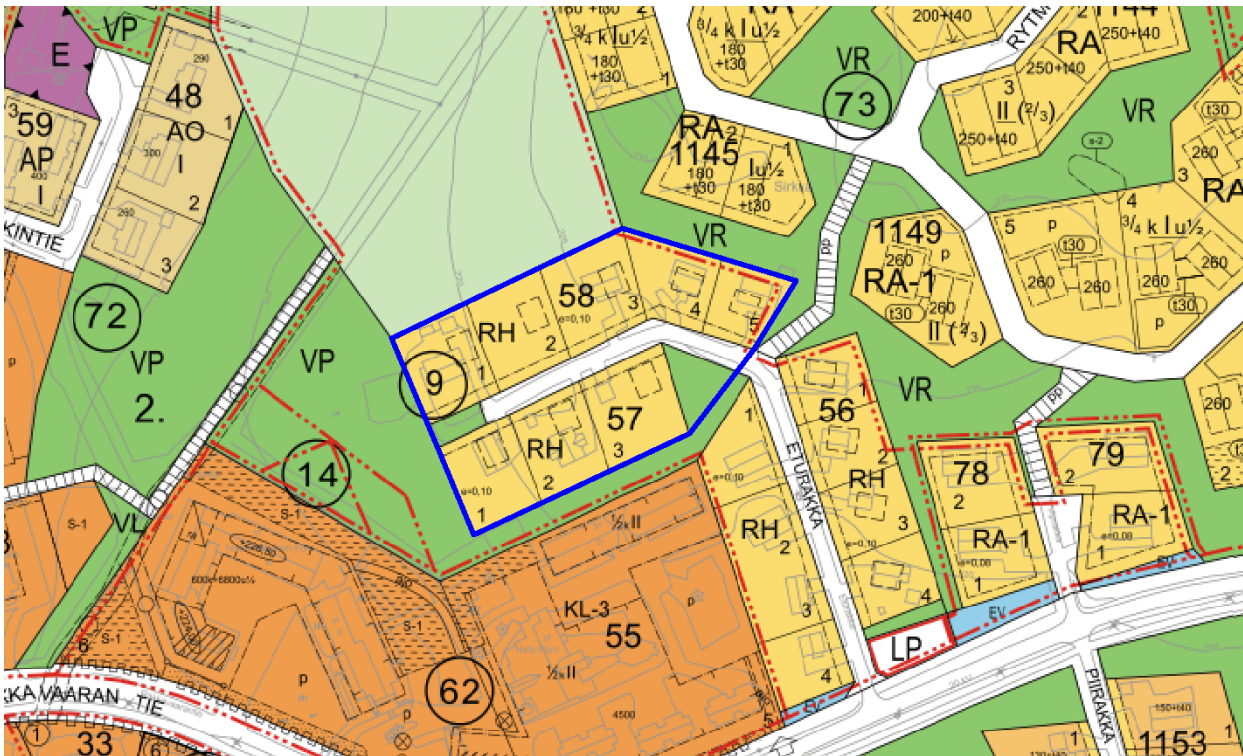




KITILÄN KUNTA, 2. kunnanosa, Sirkka

Levin kortteleiden 57 ja 58 asemakaavamuutos

Osallistumis- ja arviointisuunnitelma 15.2.2022



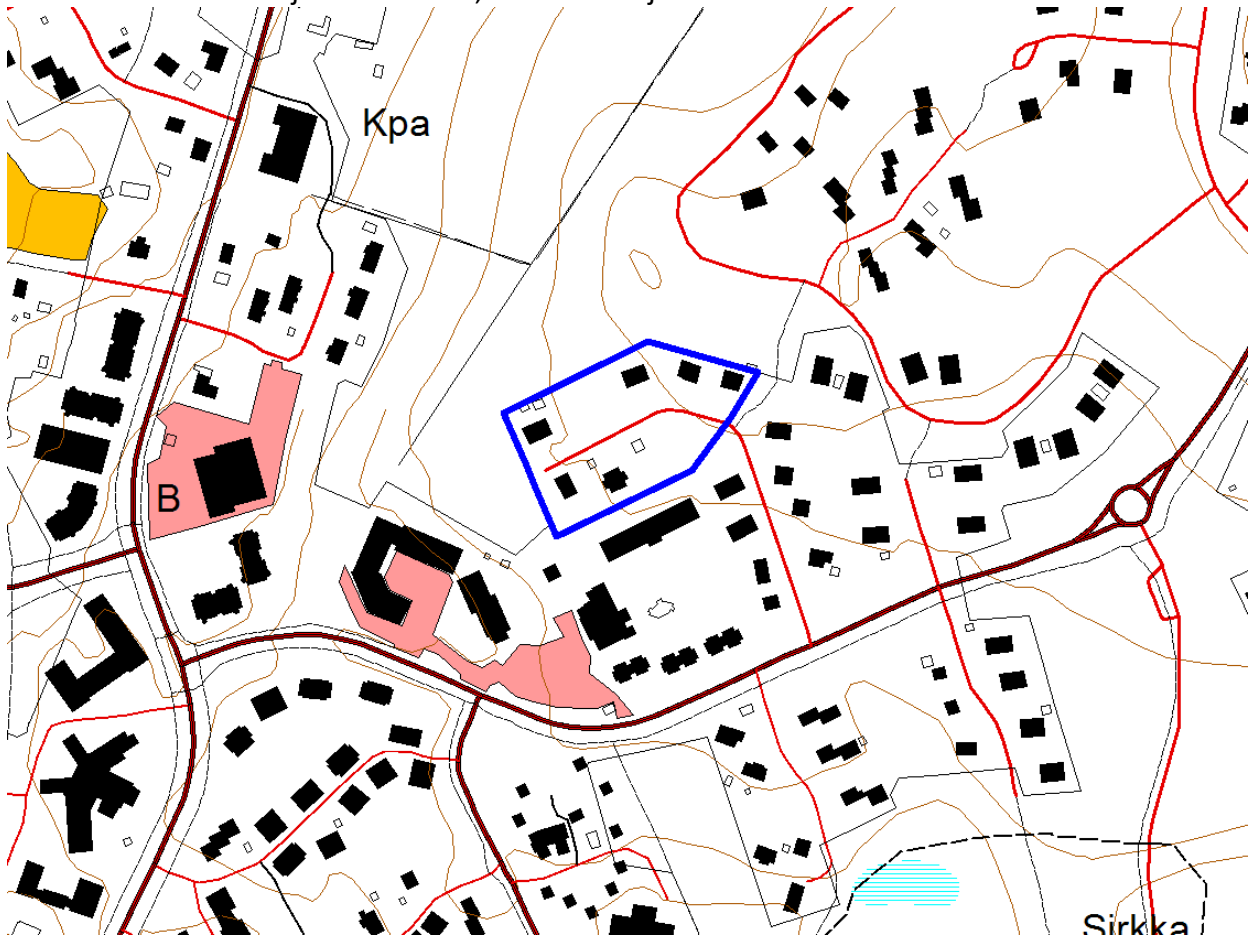


1. Osallistumis- ja arviointisuunnitelma

Maankäyttö- ja rakennuslain 63 §:n mukaan kaavan laadinnan yhteydessä tulee riittävän aikaisessa vaiheessa laatia kaavan tarkoitukseen ja merkitykseen nähden tarpeellinen suunnitelma osallistumis- ja vuorovaikutusmenettelystä sekä kaavan vaikutusten arvioinnista.

2. Suunnittelualue

Tarkastelun kohteena oleva alue sijaitsee Levin keskustan läheisyydessä kortteleissa 57 ja 58. Suunnittelualueen laajuus on noin 1,2 ha. Kuva 1 ja 2.



Kuva 1. Ote maastotietokannasta ja suunnittelualue

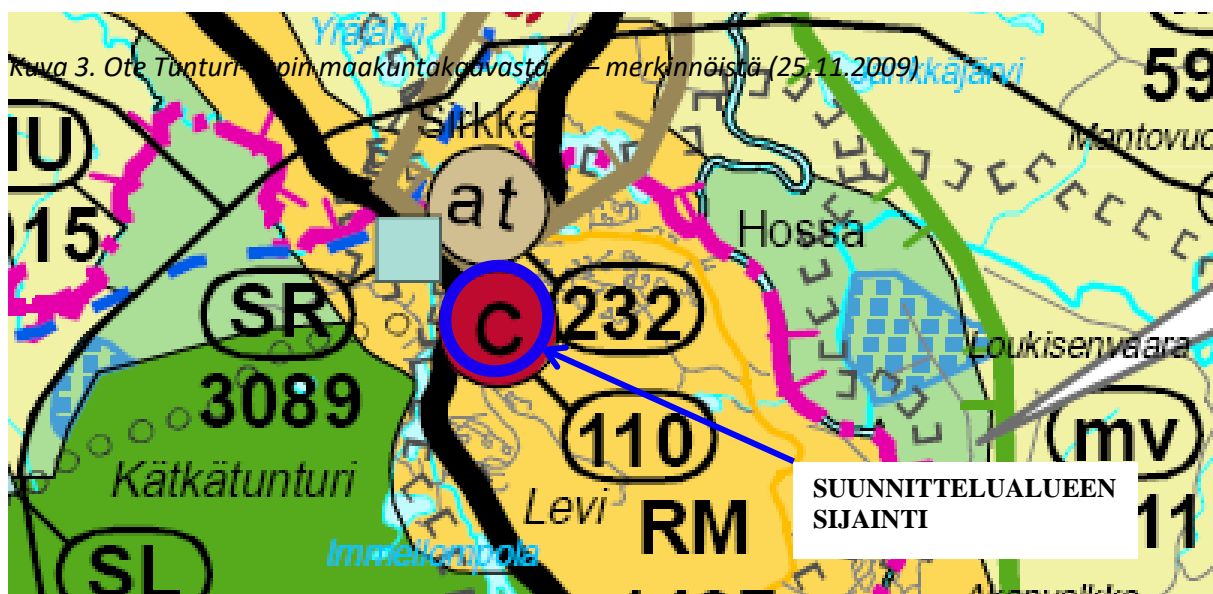


Kuva 2. Ilmakuva © Maanmittauslaitos 2021

3. Suunnittelun lähtökohdat

3.1 Maakuntakaava

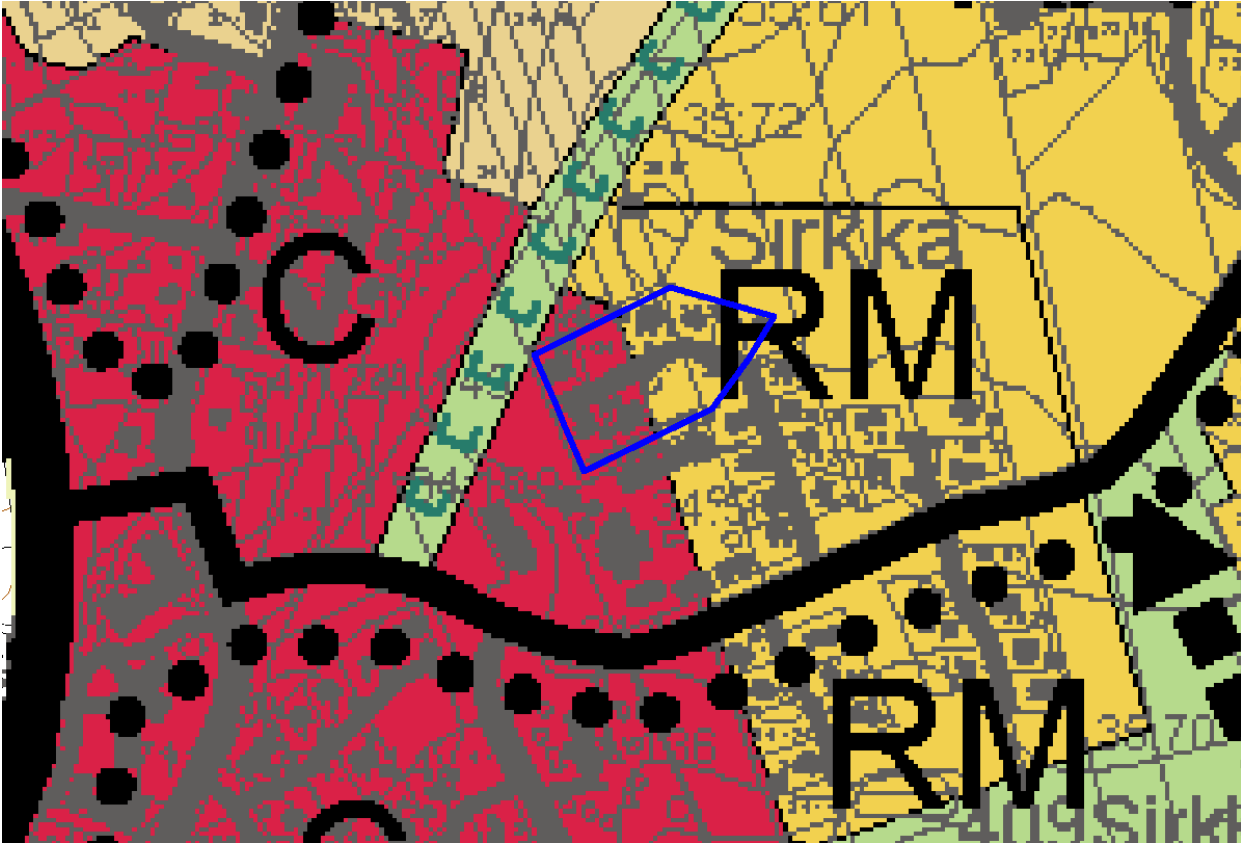
Asemakaavan suunnittelualue on Tunturi-Lapin maakuntakaava-alueella, jossa alue on osoitettu matkailupalvelujen alueeksi (RM). Kuva 3





3.2 Yleiskaava

Asemakaavan suunnittelualue on Levin ympäristön osayleiskaava osa 2- alueella, jonka kunnanvaltuusto on hyväksynyt 25.2.2008 § 14 ja Korkein hallinto-oikeus vahvistanut 5.10.2011/2826. Kuva 3.

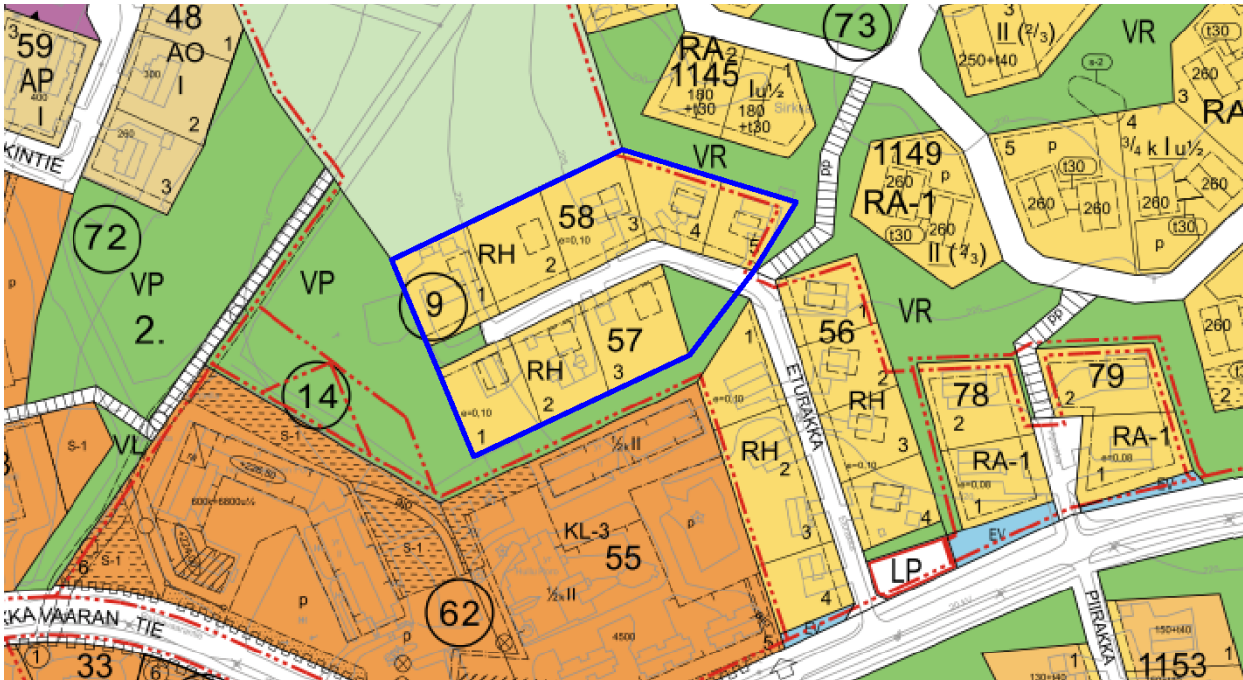


Kuva 4. Ote Levin ympäristön osayleiskaavasta (2008) sekä suunnittelualueen sijainti

3.3 Asemakaava

Alueella on voimassa seuraavat asema- ja rakennuskaavat:

- Kittilän Levi, Kouta, Levikeskus, Mylly, Petsukka, Sirkka, korttelit: 48, 59, 70, 73, 94, 200, 201. Kv:n hyv. 27.12.1983, Lh:n vahv. 24.4.1984 U 1100



Kuva 5. Ote Levin ajantasa-asemakaavasta ja suunnittelualueen rajaus

3.4 Pohjakartta

Alueelle on laadittu vuonna 2006 pohjakartta, jonka Maanmittauslaitos on hyväksynyt 14.12.2007 kaavan pohjakartaksi MML 39/621/2007.

3.5 Maanomistus

Asemakaavamuutoksen kohteena olevan alueen omistajina on yhtiöitä, yksityisiä maanomistajia ja Kittilän kunta.

Kittilän kunta tekee tarpeellisilta osin maanomistajien kanssa maankäyttö- ja rakennuslain (MRL 91 b §) mukaiset maankäyttösopimukset.

4. Suunnittelun tavoitteet

Asemakaavamuutoksen laatiminen on lähtenyt maanomistajien tekemästä hakemuksesta. Tavoitteena on nostaa korttelin tonttien rakennusoikeutta vastaamaan nykyisiä tarpeita.

5. Selvitettävät asiat

Kaavaa laadittaessa tehdään tarpeelliset MRL 9 §:n mukaiset selvitykset sekä luonto- ja maisemaselvitykset.

Valtakunnallisten alueidenkäyttötavoitteiden toteutuminen alueella selvitetään.



6. Laadittavat vaihtoehdot

Kaavoituksen yhteydessä laaditaan tarpeelliset vaihtoehtoiset maankäytön mallit ja suoritetaan niiden vaikutusten sekä ratkaisujen perusteiden arviointi.

7. Arvioitavat vaikutukset

Kaavoituksen yhteydessä selvitetään ja arvioidaan kaavan toteutumisesta aiheutuvia vaikutuksia:

- ✓ Ympäristövaikutukset (vaikutukset luonnonympäristöön; kasvillisuuteen sekä pinta- ja pohjavesiin)
- ✓ Vaikutukset rakennettuun ympäristöön
- ✓ Taloudelliset vaikutukset (Yhdyskuntatekniset ja kadunrakentamiskustannukset)
- ✓ Liikenteelliset vaikutukset
- ✓ Sosiaaliset vaikutukset (Työllisyys, liikenneturvallisuus, palvelujen kehittämistarve)
- ✓ Vaikutukset maisemaan ja taajamakuvaan
- ✓ Turvallisuusvaikutukset

8. Osalliset

Selvityksen perusteella osallisia ovat:

Maanomistajat ja asukkaat:

- ✓ Alueen ja sen lähiympäristön maanomistajat ja asukkaat (valtio, yksityiset, yhteisö)
- ✓ Alakylän paliskunta

Yhdyskuntatekniikka:

- ✓ Levin Vesihuolto Oy
- ✓ Rovakaira Oy

Kunnan hallintokunnat:

- ✓ Rakennus- ja ympäristölautakunta

Viranomaiset:

- ✓ Kittilän kunta
- ✓ Lapin ELY-keskus
- ✓ Lapin Liitto
- ✓ Lapin pelastuslaitos
- ✓ Lapin maakuntamuseo



9. Osallistuminen ja vuorovaikutuksen järjestäminen

- ✓ Kaavan vireille tulosta on ilmoitus kunnan ilmoitustaululla, Kittilä Lehdessä ja kirjeitse kaavoitettavan alueen ja siihen rajoittuvien alueiden maanomistajille. Varataan mahdollisuus tutustua osallistumis- ja arviointisuunnitelmaan, joka asetetaan nähtäville Kittilän kunnan tekniselle osastolle sekä Internet-sivulle osoitteeseen www.kittila.fi.
- ✓ Maankäyttö- ja rakennuslain (66 §) mukainen neuvottelu ELY-keskuksen ja muiden viranomaisten kanssa (tarvittaessa).
- ✓ Maankäyttö- ja rakennusasetuksen (30 §) mukainen kuuleminen: Kaavan valmisteluaineisto asetetaan nähtäville Kittilän kunnan tekniselle osastolle sekä Internet-sivulle osoitteeseen www.kittila.fi. Osallisilla ja kunnan jäsenillä on mahdollisuus lausua mielipiteensä kaavaluonnoksesta. Kuulemisesta tiedotetaan kunnan ilmoitustaululla, Internet-sivuilla, Kittilälehdessä ja kirjeitse kaavoitettavan alueen ja siihen rajoittuvien alueiden maanomistajille.
- ✓ Kunnanhallituksen käsittely.
- ✓ Maankäyttö- ja rakennuslain (65 §) mukaisesti kaavaehdotus asetetaan julkisesti nähtäville Kittilän kunnan tekniselle osastolle sekä Internet-sivulle osoitteeseen www.kittila.fi. Nähtävillä olosta tiedotetaan kunnan ilmoitustaululla, Internet-sivuilla, Kittilälehdessä ja kirjeitse kaavoitettavan alueen ja siihen rajoittuvien alueiden maanomistajille. Osallisilla ja kunnan jäsenillä on mahdollisuus tehdä muistutus kaavaehdotuksesta.
- ✓ Maankäyttö- ja rakennusasetuksen (26 §) mukainen viranomaisneuvottelu (tarvittaessa).
- ✓ Kunnanvaltuuston hyväksyminen.

10. Alustava aikataulu

OAS:n laadinta	8/2021
Vireilletulo (MRL 63 §)	8/2021
Valmisteluvaiheen nähtävilläpito (MRL 30 §)	2/2022
Kaavaehdotuksen nähtävilläpito (MRL 65 §)	6/2022
Viranomaisneuvottelu / kaavaneuvottelu (tarvittaessa)	6/2022
Kunnanvaltuuston hyväksymiskäsittely	8/2022



11. Kaavoitusprosessin kulku

11.1 Kunnanhallituksen ja teknisen lautakunnan käsittelyt

- ✓ 26.8.2013 § 250 kunnanhallitus päätti, että kortteleiden 57 ja 58 kaavoitusmahdollisuus selvitetään

11.2 Kuulutukset Kittilä-lehdessä

- ✓ 26.8.2021 kuulutus asemakaavamuutoksen vireilletulosta ja osallistumis- ja arviointisuunnitelman nähtävilläpidosta.
- ✓ 24.2. 2022 kuulutus kaavaluonnoksen ja valmisteluaineiston nähtävilläpidosta.
- ✓ 2022 kuulutus ehdotusvaiheen nähtävilläpidosta
- ✓ 2022 kuulutus asemakaavamuutoksen voimaantulosta

12. Yhteystiedot

Kaavoituksesta ja maankäytöstä vastaavat Kittilän kunnassa tekninen johtaja Lauri Kurula, maanmittausinsinööri Toni Juuti ja maanmittausteknikko Veli-Matti Virtanen.

Osoite: Valtatie 15, 99100 Kittilä
puhelin: 040 356 500

Kittilässä, 15.2.2022

Toni Juuti

Toni Juuti