

Alakylä

Kylä Kittilässä - Village in Kittilä

Tässä kylässä - In this village

Alakylä on kaunis, vireä maaseutukylä Kittilän kunnan eteläisellä alueella Ounasjoen varrella. Kylässä on erinomaiset kalastusmahdollisuudet, ja sieltä löytyy myös aktiivinen metsästysseura. Alakylässä toimii koulu ja pienperhepäiväkoti sekä neuvolapalvelut. Kirjastoauto ja myymäläauto tuovat palvelut lähelle kyläläisiä. Kylä sijaitsee 35 km Kittilästä Rovaniemelle päin, kantatie 79:n varrella.

Alakylä is a beautiful and vital countryside village in the southern part of Kittilä municipality, on the banks of the river Ounasjoki. The village offers excellent opportunities for fishing, and an active hunting club. Alakylä has a school, a small group family day-care centre, and child health services. A mobile library and shop also bring services close to the villagers. The village is on main road 79, 35 km from Kittilä, in the direction of Rovaniemi.

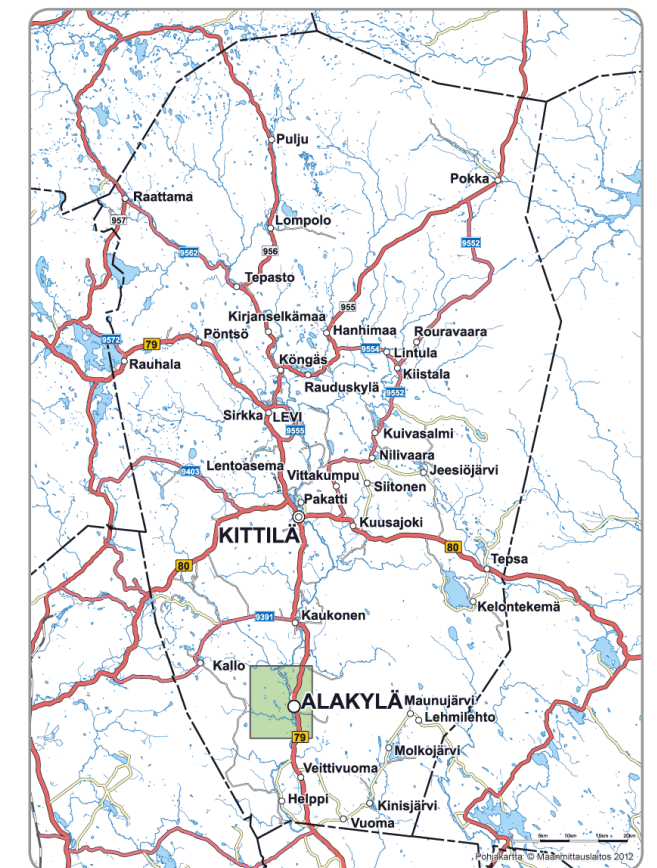
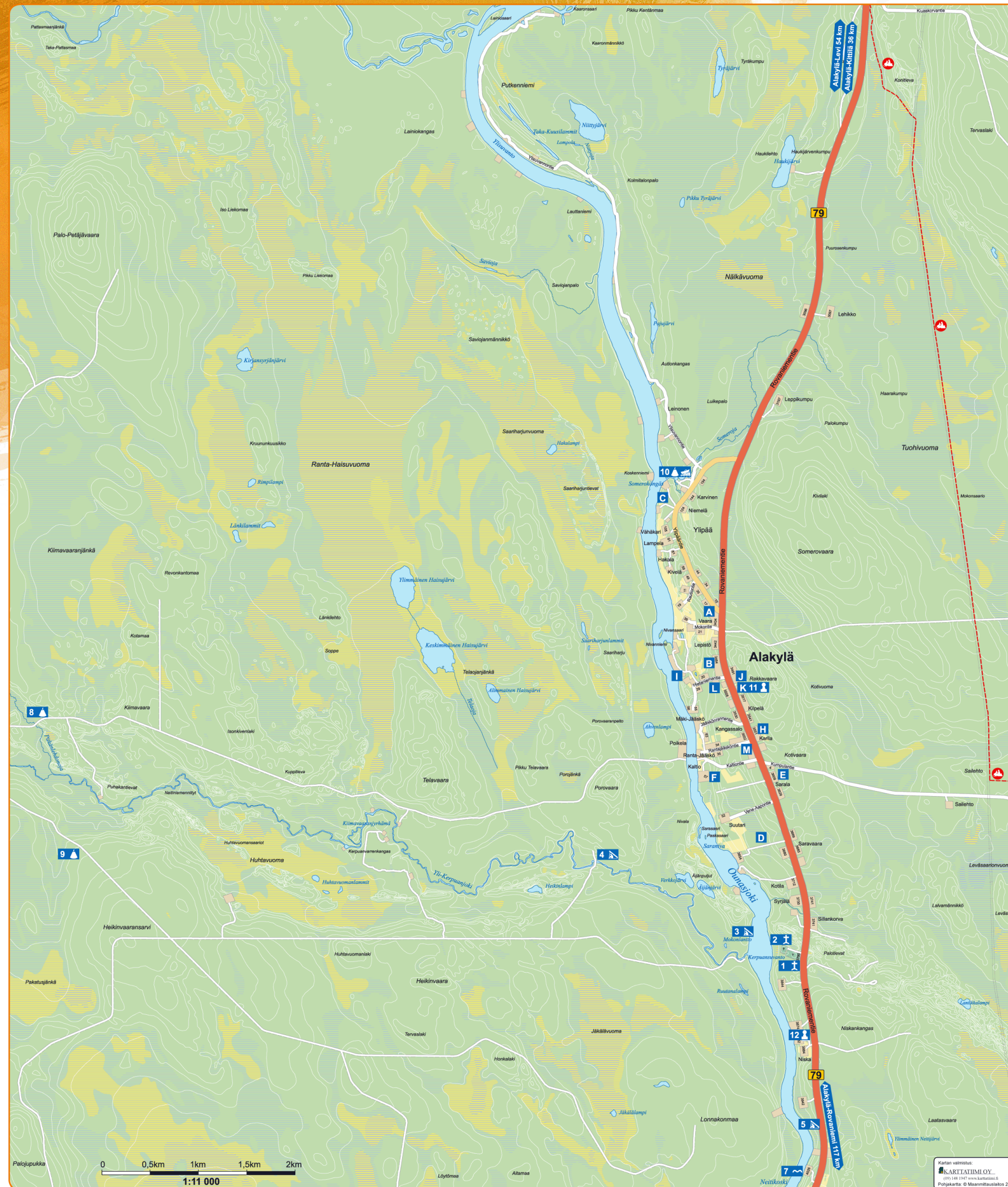
www.kittila.fi/alakyla

Käynti- ja luontokohteet - Sights

- | | |
|--|--|
| 1 Hautausmaa ja Alakylän kappeli, ev.lut.
<i>Cemetery, Alakylä chapel</i> | 8 Pitkälehto, kota
<i>Pitkälehto, shelter</i> |
| 2 Hautausmaa, Marttakumpu
<i>Marttakumpu Cemetery</i> | 9 Sarvi, kota
<i>Sarvi, shelter</i> |
| 3 Yli-Kerpuanjoki, laavu
<i>Yli-Kerpuanjoki, lean-to shelter</i> | 10 Someroköngäs (Alakylä), kota ja veneenlaskupaikka
<i>Someroköngäs (Alakylä), shelter and slipway</i> |
| 4 Karjasiltien laavu
<i>Karjasillat, lean-to shelter</i> | 11 Sota-ajan muistomerkki
<i>War-time memorial</i> |
| 5 Neitikoski, laavu
<i>Neitikoski, lean-to shelter</i> | 12 Sota-ajan etappipaasi
<i>War-time milestone</i> |
| 6 Ounasjoki, Pahtakoski
<i>River Ounasjoki, Pahtakoski rapids</i> | |
| 7 Ounasjoki, Neitikoski
<i>River Ounasjoki, Neitikoski rapids</i> | |

Kylän palvelut - Services

- | | |
|--|---|
| A) T:mi Satu Murtola, fysioterapeutti ja hevoshieroja | J) Alakylän koulu
<i>Alakylä school</i> |
| B) Luontokoru-Nature Line, Ilkka Haapala | K) Alakylän pienperhepäiväkoti
<i>Alakylä small group family day-care centre</i> |
| C) Heikki Heliste, maansiirto ja traktorityöt | L) Alakylän urheilutalo
<i>Alakylä sports hall</i> |
| D) Maansiirto Jorma Vainio Oy | M) Alakylän vanhustentalo
<i>Alakylä nursing homes for the aged</i> |
| E) Mattokutomo Karvinen | |
| F) T:mi Hirsi Kaltio, Tapani Rantajääskö, nuohous ja hirsityöt, majoitus | |
| G) T:mi Tuomas Jääskö, puunkorjuu | |
| H) T:mi Juha Ylitalo, pienkaivinkone | |
| I) Taksi ja Tilausliikenne Anne Luusua Oy | |



Merkkien selite - Legend

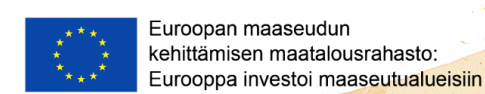
- | | | |
|--|----------------------|--------------------------------|
| | Moottorikelkkareitti | <i>Snowmobile trail</i> |
| | Hautausmaa | <i>Cemetery</i> |
| | Laavu | <i>Lean-to shelter</i> |
| | Koski | <i>Rapids</i> |
| | Kota | <i>Shelter</i> |
| | Muistomerkki | <i>Memorial</i> |
| | Veneenlaskupaikka | <i>Slipway</i> |
| | Päätie | <i>Main road</i> |
| | Paikallistie | <i>Local road</i> |
| | Osoitetie | <i>Road with addresses</i> |
| | Muu tie | <i>Other road</i> |
| | Sähkölinja | <i>Power line</i> |
| | Puro tai oja | <i>Stream or ditch</i> |
| | Avosuo | <i>Open bog</i> |
| | Metsä | <i>Forest</i> |
| | Pelto | <i>Field</i> |
| | Rakennettu alue | <i>Built-up area</i> |
| | Suo | <i>Bog/fen/swamp</i> |
| | Vesialue | <i>River basin / watershed</i> |

Olet tässä - You are here

Katso lisää Kittilän palveluita:
Check more services in Kittilä:



www.kittila.fi
www.levi.fi



Kyltin toteuttaja: Kittilän kunta, Kideve Elinkeinopalvelut, Kittilän kylä- ja investointihanke yhteistyössä kyltien toimijoiden kanssa 2012.

