

Kirjanselkämä

Kylä Kittilässä - Village in Kittilä

Tässä kylässä - In this village

Könkäältä Tepastoon saatiin maantie 1940-1950-luvulla, ja samoihin aikoihin Kirjanselkämää, Könkään ja Tepaston puoleksavälissä, saivat ensimmäiset asukkaansa. Ennen maantietä kuljettiin kesäisin veneellä Ounasjokea pitkin tai kävellen. Talvisin kuljettiin poroilla, hevosilla tai hiihtäen. Kirjanselkämä oli tunnetusti hyvä riista- ja marjastusmaa. Nimensä seutu sai maastonsa muodosta, joka on kuin avattu kirja, kirjan selkä. Kirjanselkämää järjestäytyi omaksi kyläkseen 2011. Pienen kylään virkeää elämää tuovat Hotelli Korpimarja sekä kasvava loma-asukkaiden määrä.

The road from Könkäs to Tepasto was built only in 1940-1950, at which time Kirjanselkämää, between Könkäs and Tepasto, received its first inhabitants. Before the road was built, summer transport was conducted on foot, or by boat along the River Ounasjoki. In winter, skis, horses, and reindeer provided transport. Kirjanselkämää was known for its excellent game and berries. The area's name derives from its appearance, which is like the spine of an open book. Kirjanselkämää became an independent village in 2011. The Korpimarja Hotel and a growing holiday population enliven this small village.

www.kittila.fi/kirjanselkamaa

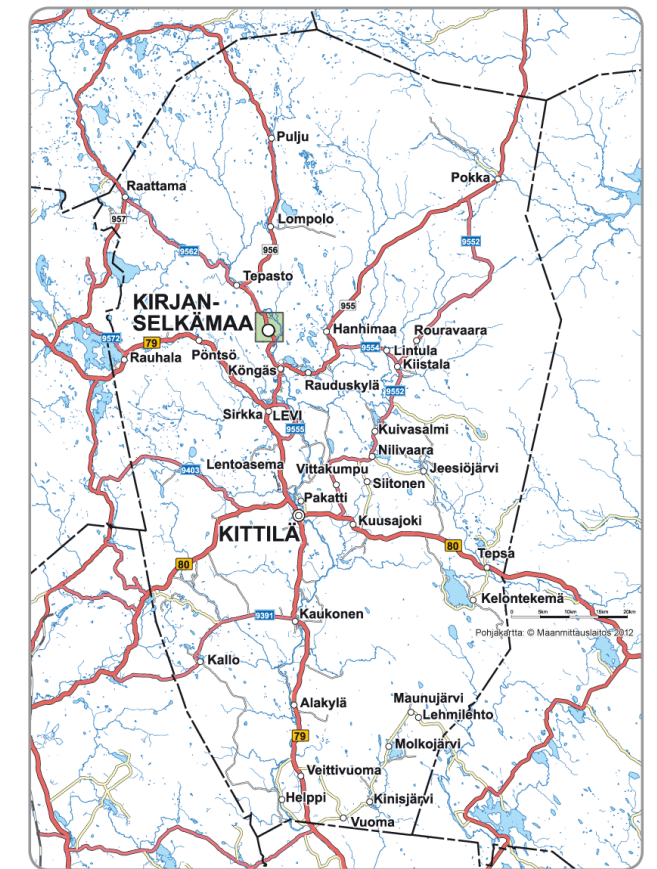
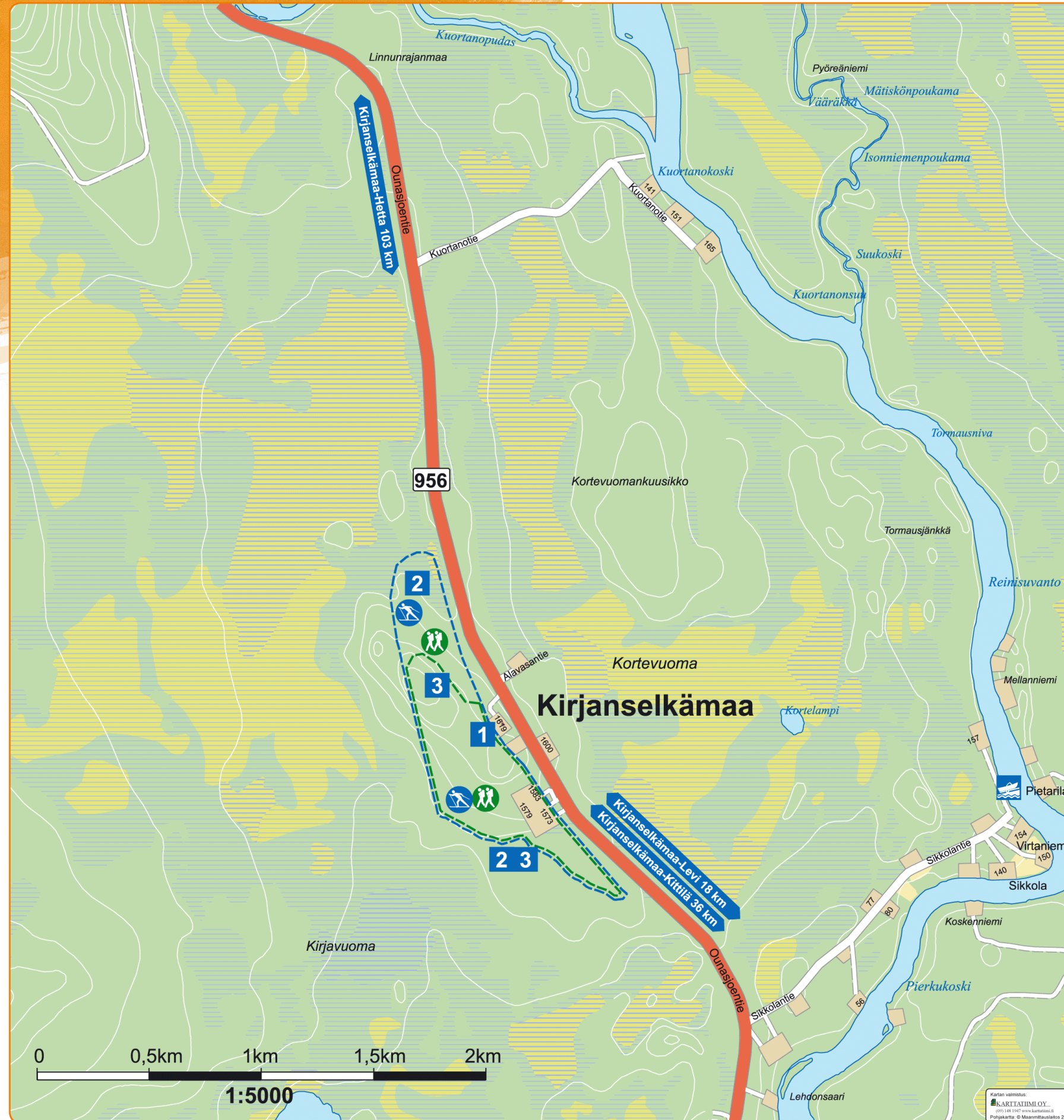
Kittilän kylät - The villages of Kittilä

Kittilä on noin kuuden tuhannen asukkaan kaunis, elinvoimainen ja kasvava kunta Tunturi-Lapissa. Maastoa muokkaavat komeat tunturit ja kunnan läpi virtaava suuri Ounasjoki. Pinta-alaltaan laajassa kunnassa on yli 30 kylää, joiden asukasmäärät vaihtelevat suuresti. Kyliä yhdistävät kauniit järvi-, joki-, suo- ja tunturimaisemat. Jokivarsiasutus ja vanhat säilyneet kyläkokonaisuudet tuovat tuntuu entisajan maisemista. Useissa kylissä on vanhoja pihapiirejä ja peltoaukeita sekä kulttuurihistoriallisesti arvokkaita rakennuksia.

Kittilä is a vital and growing municipality, of around six thousand inhabitants, in Fell Lapland. Magnificent fells, as well as the grand River Ounasjoki, shape the terrain. This geographically extensive municipality contains more than thirty villages with widely differing population sizes. The villages are joined by beautiful landscapes of lakes, rivers, bogs, and fells. Riverside dwellings and old, well preserved villages bring a flavour of old-time landscapes. In many villages, there are old homesteads, open fields, and buildings of great cultural and historical value.

Käyntikohteet ja palvelut - Sights and Services

- | | |
|---|-------------------------------|
| 1 Hotelli Korpimarja
Hotel Korpimarja | 3 Luontopolku
Nature trail |
| 2 Perinteinen hiihtolatu
Traditional ski track | |



Merkkien selite - Legend

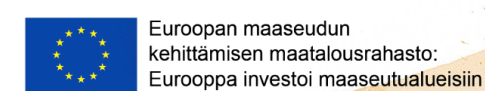
- | | | |
|--|-------------------|-------------------------|
| | Luontopolku | Nature trail |
| | Hiihtolatu | Ski track |
| | Veneenlaskupaikka | Slipway |
| | Päätie | Main road |
| | Paikallistie | Local road |
| | Osoitetie | Road with addresses |
| | Muu tie | Other road |
| | Sähkölinja | Power line |
| | Puro tai oja | Stream or ditch |
| | Avosuo | Open bog |
| | Metsä | Forest |
| | Pelto | Field |
| | Rakennettu alue | Built-up area |
| | Suo | Bog/fen/swamp |
| | Vesialue | River basin / watershed |

Olet tässä - You are here

Katso lisää Kittilän palveluita:
Check more services in Kittilä:



www.kittila.fi
www.levi.fi



Euroopan maaseudun
kehittämisen maatalousrahasto:
Eurooppa investoi maaseutualueisiin

Kyltin toteuttaja: Kittilän kunta, Kideve Elinkeinopalvelut, Kittilän kylä- ja investointihanke yhteistyössä kyltien toimijoiden kanssa 2012.

112
Kotipuhelin: 08 312 112
Kokopäivä: 08 312 112
Kokopäivä: 08 312 112