

# Lompolo

Kylä Kittilässä - Village in Kittilä

## Tässä kylässä - In this village

Lompolon kylä on saanut nimensä Lompolojärvestä, jonka rannalla kylä sijaitsee. Kylästä avautuu komea näköala järven yli Pallas-Ounastuntureille. Lompolo tarkoittaa paikallisella murteella pientä järveä, jonka läpi virtaa joki. Vesistö onkin ollut tärkeä kulkuväylä kylässä, jonne tie tuli vasta vuonna 1959. Kylän kautta on kulkenut mm. vesireitti kultamaille 1800-luvun kultaryntäyksen aikana. Asutusta kylässä on ollut jo paljon aiemmin, sillä sieltä on löydetty jälkiä sekä esihistoriallisesta asutuksesta että metsäsaamelaisasutuksesta, mitkä näkyvät mm. paikannimistöissä. Kyläläiset ovat aiemmin saaneet elantonsa metsä- ja karjataloudesta sekä poronhoidosta, mutta nykyään kylässä on runsaasti loma-asutusta. Tällä hetkellä kylässä on runsaat 50 vakituista asukasta. Heidän eikä matkailijoiden tarvitse enää varoa staaloja, jättiläisiä, joiden kansanperinne kertoo aiemmin asuneen kylän lähellä ja tehneen kaikenlaista kiusaa asukkaille.

[www.kittila.fi/lompolo](http://www.kittila.fi/lompolo)

*The village of Lompolo takes its name from Lake Lompolo, on the shores of which the village is located. The village offers a magnificent view over the lake to Pallas-Ounastunturi National Park. In the local dialect, Lompolo means a small lake with a river flowing through it. This waterway has been an important means of communication for a village which was first reached by road only in 1959. For instance, the waterway to the gold fields passed through the village during the nineteenth century gold rush. The village was evidently occupied much earlier, since it has yielded evidence of prehistoric and Forest Sami settlement, which can also be detected, for instance, in place names. The villagers formerly made their living from forestry, cattle keeping, and reindeer herding, but the village now contains many holiday homes. At present, the village has more than fifty permanent inhabitants. Neither they nor travellers now need to watch out for the staalos, or giants, which folklore claims used to live near the village and cause all kinds of trouble for its inhabitants.*

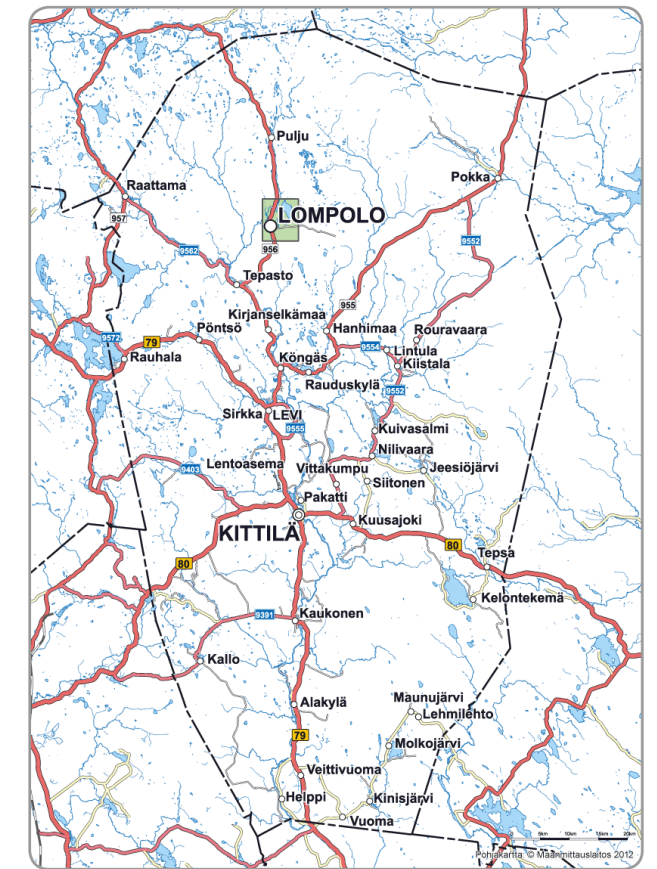
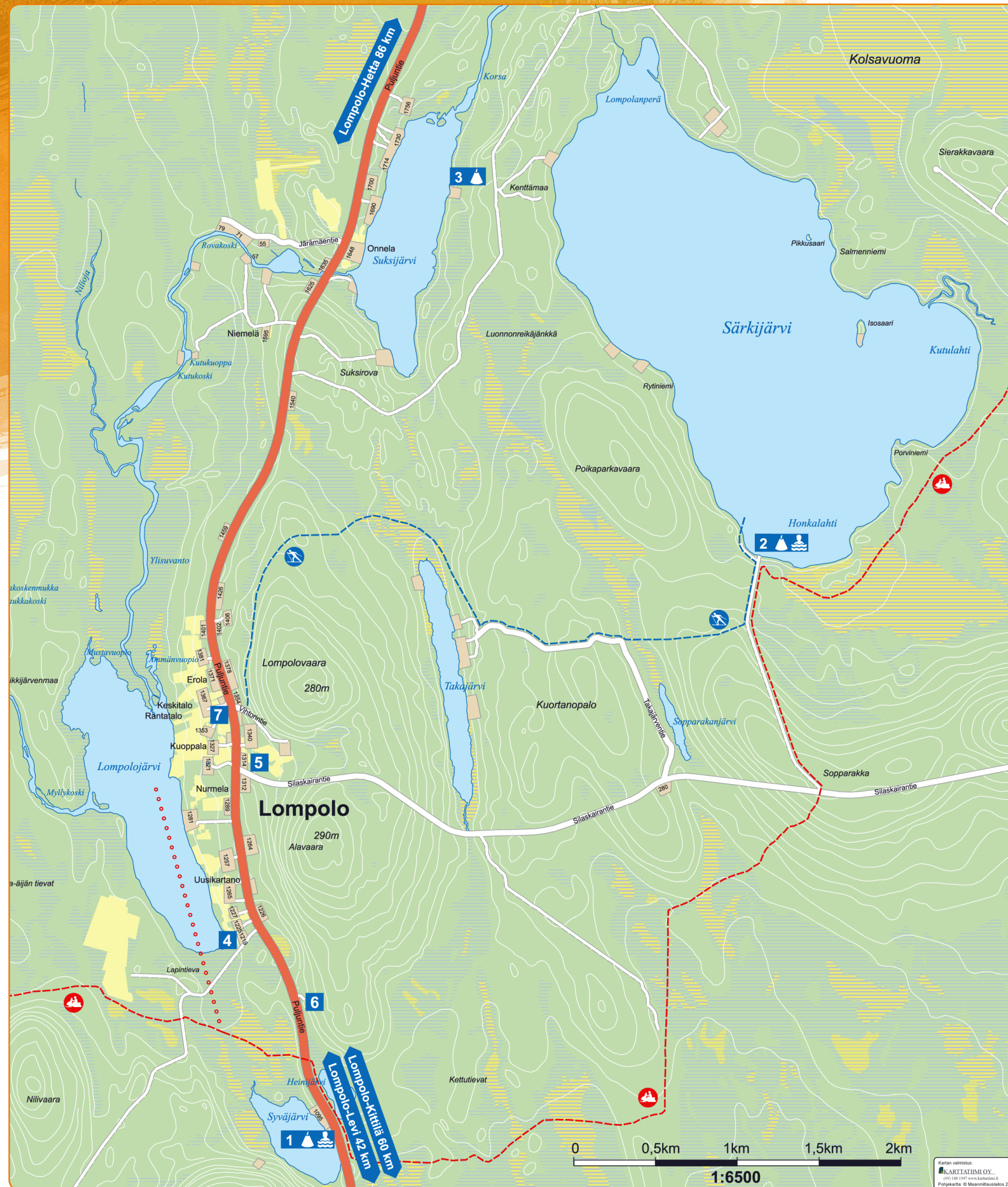
## Kittilän kylät - The villages of Kittilä

Kittilä on noin kuuden tuhannen asukkaan kaunis, elinvoimainen ja kasvava kunta Tunturi-Lapissa. Maastoa muokkaavat komeat tunturit ja kunnan läpi virtaava suuri Ounasjoki, shape the terrain. This geographically extensive municipality contains more than thirty villages with widely differing population sizes.

*Kittilä is a vital and growing municipality, of around six thousand inhabitants, in Fell Lapland. Magnificent fells, as well as the grand River Ounasjoki, shape the terrain. This geographically extensive municipality contains more than thirty villages with widely differing population sizes.*

## Käyntikohteet ja palvelut - Sights and Services

- |  |   |
|--|---|
| 1 Syväjärvi, kota ja uimaranta<br>Lake Syväjärvi, shelter and bathing site   | 5 Aittatievan mökit, Urpo ja Eija Köngäs                    |
| 2 Särkijärvi, kota ja uimaranta<br>Lake Särkijärvi, shelter and bathing site | 6 Aluekeräysastia jätteelle<br>A local waste collection bin |
| 3 Suksijärvi, kota<br>Lake Suksijärvi, shelter                               | 7 Palokalusto<br>Firefighting equipment                     |
| 4 T:mi Johanna Varonen, juhlapalvelu, hyvinvointi, valokuvaus                |   |



## Merkkien selite - Legend

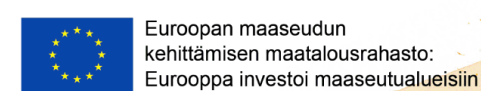
	Hiihtolatu	Ski track
	Moottorikelkkareitti	Snowmobile trail
	Yhteys kylälle moottorikelkkareitiltä	Snowmobile route to the village
	Kota	Shelter
	Uimaranta	Bathing site
	Päätie	Main road
	Paikallistie	Local road
	Osoitetie	Road with addresses
	Muu tie	Other road
	Sähkölinja	Power line
	Puro tai oja	Stream or ditch
	Avosuo	Open bog
	Metsä	Forest
	Pelto	Field
	Rakennettu alue	Built-up area
	Suo	Bog/fen/swamp
	Vesialue	River basin / watershed

Olet tässä - You are here

Katso lisää Kittilän palveluita:  
Check more services in Kittilä:



[www.kittila.fi](http://www.kittila.fi)  
[www.levi.fi](http://www.levi.fi)



Kyltin toteuttaja: Kittilän kunta, Kideve Elinkeinopalvelut, Kittilän kylä- ja investointihanke yhteistyössä kylien toimijoiden kanssa 2012.