

# Pulju

Kylä Kittilässä - Village in Kittilä

## Tässä kylässä - In this village

Uudisasutus tuli Puljuun 1700-luvulla. Syrjäisyytensä vuoksi kylä säilyi Lapin sodan tuhoilta. Tie kylään rakennettiin vasta vuonna 1962 silloisen presidentti Kekkonen aloitteesta.

Puljun kylän valtti on kaunis luonto ja sen rauha. Pohjoisessa, aivan kylän tuntumasta alkaa Puljun erämaa-alue, jossa Puljutunturi kohoaa lähes 500 metrin korkeuteen. Pulju tarkoittaa paikallisella murteella harjua. Tunturien, vaarojen ja vesistöjen keskellä kylä on kuin viimeinen keidas ennen Tunturi-Lapin erämaita.

*Settlers first came to Pulju in the eighteenth century. Owing to its remoteness, the village avoided the destruction of the Lapland War. The village road was built as late as 1962, on the initiative of the then President of Finland, Urho Kekkonen. The advantages of Pulju lie in its peacefulness and natural beauty. The edge of Pulju wilderness, with Puljutunturi rising to a height of almost 500 metres, lies within easy reach to the north of the village. In local dialect, Pulju means ridge. This village, surrounded by fells, hills and waters, is like a last oasis before the wilderness of Fell Lapland.*

[www.kittila.fi/pulju](http://www.kittila.fi/pulju)

## Kittilän kylät - The villages of Kittilä

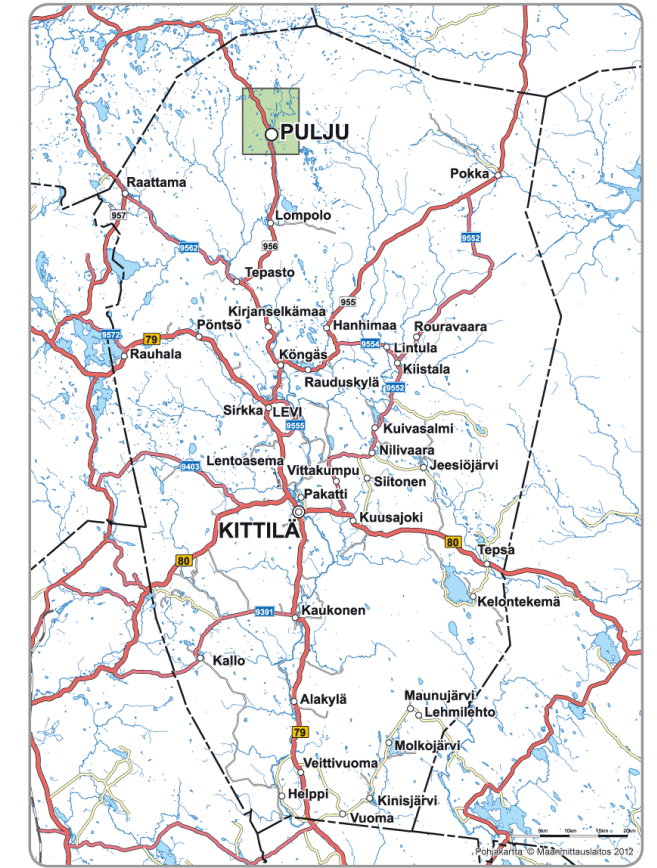
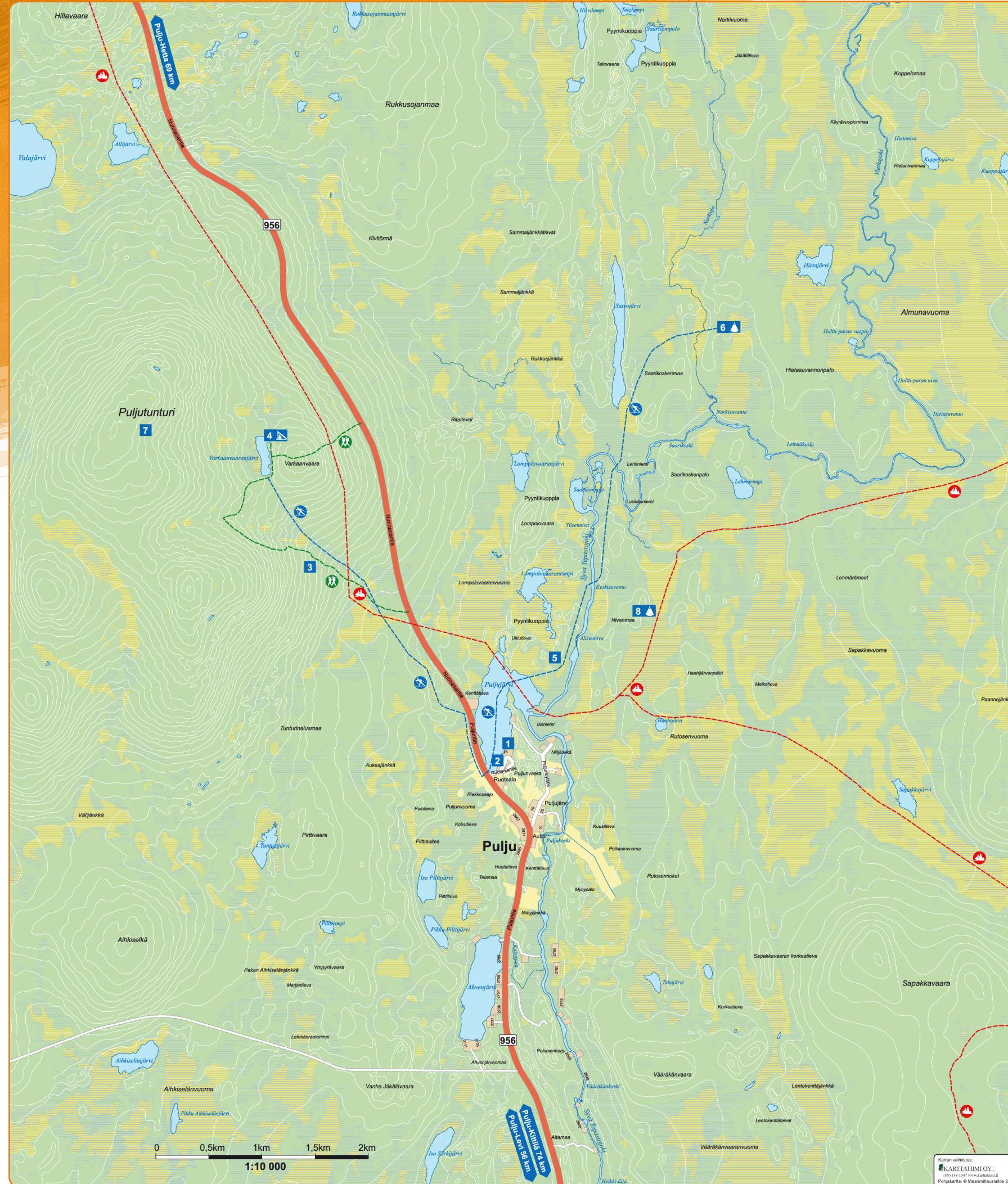
Kittilä on noin kuuden tuhannen asukkaan kaunis, elinvoimainen ja kasvava kunta Tunturi-Lapissa. Maastoa muokkaavat komeat tunturit ja kunnan läpi virtaava suuri Ounasjoki, shape the terrain. This geographically extensive municipality contains more than thirty villages with widely differing population sizes. The villages are joined by beautiful landscapes of lakes, rivers, bogs, and fells. Riverside dwellings and old, well preserved villages bring a flavour of old-time landscapes. In many villages, there are old homesteads, open fields, and buildings of great cultural and historical value.

*Kittilä is a vital and growing municipality, of around six thousand inhabitants, in Fell Lapland. Magnificent fells, as well as the grand River Ounasjoki, shape the terrain. This geographically extensive municipality contains more than thirty villages with widely differing population sizes. The villages are joined by beautiful landscapes of lakes, rivers, bogs, and fells. Riverside dwellings and old, well preserved villages bring a flavour of old-time landscapes. In many villages, there are old homesteads, open fields, and buildings of great cultural and historical value.*

## Käyntikohteet ja palvelut - Sights and Services

- 1 Kotirannan mökit, majoitus
- 2 Puljuvaaran majat, majoitus
- 3 Puljutunturin retkeilyreitti, Puljutunturi backpacking trail
- 4 Puljutunturin laavu Puljutunturi lean-to shelter
- 5 Narkiojan hiihtoladut opasteilla Narkioja ski tracks with signposts

- 6 Narkiojan kota Narkioja shelter
- 7 Puljutunturin erämaa-alue Puljutunturi wilderness
- 8 Nivanmaan kota Nivanmaa shelter



## Merkkien selite - Legend

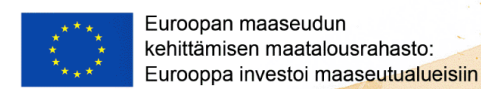
	Luontopolku	Nature trail
	Hiihtolatu	Ski track
	Moottorikelkkareitti	Snowmobile trail
	Kota	Shelter
	Laavu	Lean-to shelter
	Päätie	Main road
	Paikallistie	Local road
	Osoitetie	Road with addresses
	Muu tie	Other road
	Sähkölinja	Power line
	Puro tai oja	Stream or ditch
	Avosuio	Open bog
	Metsä	Forest
	Pelto	Field
	Rakennettu alue	Built-up area
	Suo	Bog/fen/swamp
	Vesialue	River basin / watershed

Olet tässä - You are here

Katso lisää Kittilän palveluita:  
Check more services in Kittilä:



[www.kittila.fi](http://www.kittila.fi)  
[www.levi.fi](http://www.levi.fi)



Kyltin toteuttaja: Kittilän kunta, Kideve Elinkeinopalvelut, Kittilän kylä- ja investointihanke yhteistyössä kyltien toimijoiden kanssa 2012.

**112**  
Kotonaan soittamalla 112  
numeroa saa apua.  
On an emergency call 112 in all EU  
countries.