

Rauhala

Kylä Kittilässä - Village in Kittilä

Tässä kylässä - In this village

Rauhala on eloisa kylä hyvien kulkuyhteyksien varrella Kittilän ja Muonion välissä. Kylässä on vireää yritystoimintaa, muun muassa useita ohjelmalveluyrityksiä ja käsityöpaja. Rauhalla on monipuolinen asukasrakenne. Kylä sijoittuu kauniille paikalle Jerisjärven rannalle, ja läheinen Pallas-Yllästunturin kansallispuisto tarjoaa ulkoilu- ja virkistysmahdollisuuksia ja upeat tunturimaisemat. Useat vaellusreitit löytyvät lähimaastoista. Matkailukeskukset Levi, Pallas ja Olos ovat Rauhalla hyvin saavutettavissa.

Rauhala is a lively village, with good transport connections, lying between Kittilä and Muonio. The village has a vibrant business sector, including several entertainment companies and a handicraft workshop. Rauhala has a diverse community structure. The village lies in a beautiful setting, on the banks of Lake Jerisjärvi, and the nearby Pallas-Yllästunturi National Park offers outdoor and recreational opportunities as well as stunning fell scenery. You can find many hiking trails in the nearby terrain. The travel centers at Levi, Pallas, and Olos are easily reachable from Rauhala.

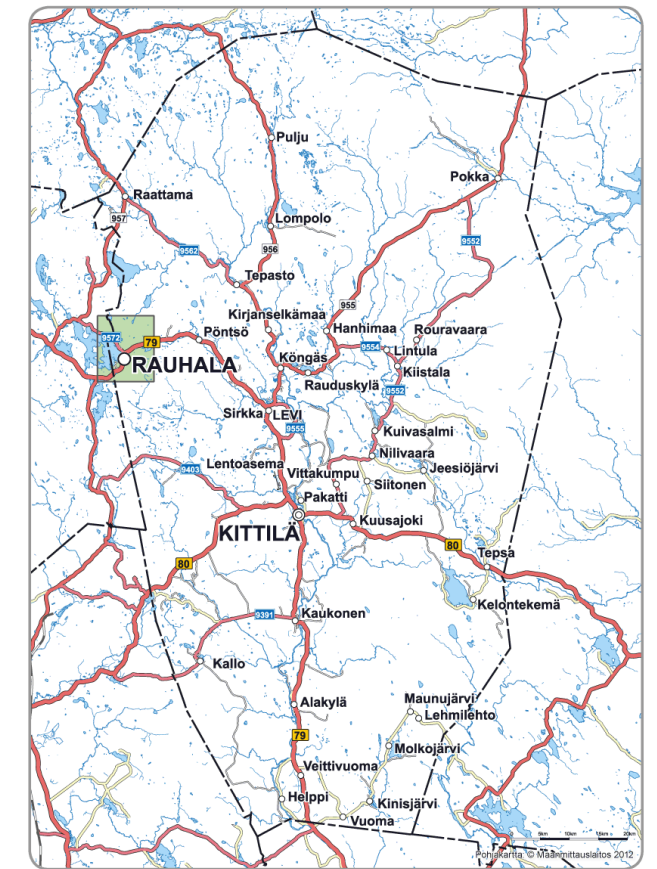
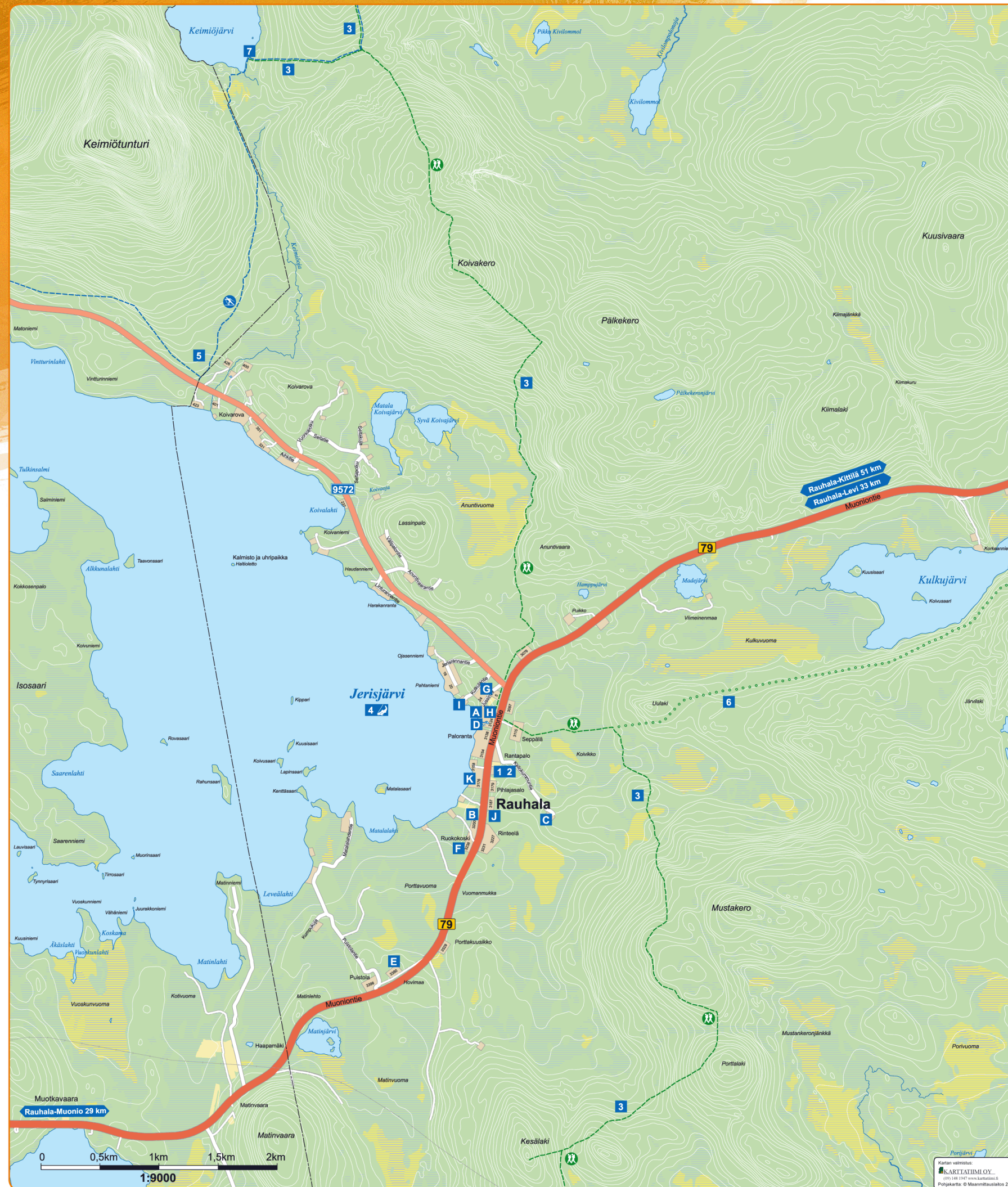
www.kittila.fi/rauhala

Käynti- ja luontokohteet - Sights

- | | |
|---|--|
| 1 Urheilukenttä
Sports field | 5 Keimiöjärven kävely- ja hiihtoreitti
Lake Keimiöjärvi walking and ski tracks |
| 2 Luistinrata
Ice skating track | 6 Luontopolku
(osin vaikeakulkuinen, vanha ratsupolku)
Nature trail (partly rugged old riding trail) |
| 3 Vaellusreitti (Ylläs-Rauhala-Pallas)
Hiking trail (Ylläs-Rauhala-Pallas) | 7 Autiotupa
Open wilderness hut |
| 4 Jerisjärvi, kalatus, melonta
Lake Jerisjärvi, fishing, canoeing | |

Kylän palvelut - Services

- | | |
|--|---------------------------------------|
| A Fell Trek, ohjelmalvelut, majoitus ym. | H Viola Rauhala, taksi |
| B Käännöspalvelu Liisa Leinonen | I Winterdream, majoitusta |
| C Pallas Husky, koiravaljakkosafarit, majoitus | J AO. Nordic, pihatyöt, ohjelmalvelut |
| D Rakentamispalvelu L. Rauhala | K Rantatupa, mökkimajoitus |
| E SeroS myyntiedustus | |
| F Snow Riders, koiravaljakkosafarit | |
| G Tunturin Tulainen, käsityöpaja | |



Merkkien selite - Legend

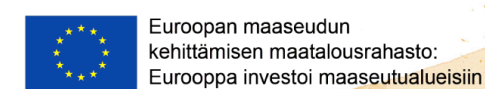
- | | | |
|--|-----------------|-------------------------|
| | Vaellusreitti | Hiking trail |
| | Hiihtolatu | Ski track |
| | Luontopolku | Nature trail |
| | Kalastus | Fishing |
| | Päätie | Main road |
| | Paikallistie | Local road |
| | Osoitetie | Road with addresses |
| | Muu tie | Other road |
| | Sähkolinja | Power line |
| | Puro tai oja | Stream or ditch |
| | Kunnan raja | Municipal border |
| | Avosuo | Open bog |
| | Metsä | Forest |
| | Pelto | Field |
| | Rakennettu alue | Built-up area |
| | Suo | Bog/fen/swamp |
| | Vesialue | River basin / watershed |

Olet tässä - You are here

Katso lisää Kittilän palveluita:
Check more services in Kittilä:



www.kittila.fi
www.levi.fi



Kyltin toteuttaja: Kittilän kunta, Kideve Elinkeinopalvelut, Kittilän kylä- ja investointihanke yhteistyössä kyltien toimijoiden kanssa 2012.