

Tepasto

Kylä Kittilässä - Village in Kittilä

Tässä kylässä - In this village

Tepaston nimen kerrotaan juontavan juurensa 1600-luvulla Norjasta tulleesta ja tänne asettuneesta Teppo Lappalaisesta. Elinvoimainen kylä sijaitsee Ounasjokivarressa tunturien tuntumassa n. 50 km Kittilästä pohjoiseen. Leville on matkaa 28 km, Pallakselle 48 km. Kylän luonnetta kuvaa vireä matkailutoiminta sekä yhä säilyneet maa- ja porotalous. Asukkaita on hyvän matkaa toista sataa toimivassa tervetulleeksi Tepastoon - Tunturien Tuntumaan!

The name Tepasto is said to derive from Teppo Lappalainen, who came from Norway and settled here in the seventeenth century. This lively village is located in mountain scenery, typical of Lapland, by the river Ounasjoki. It lies 50 km to the north of Kittilä. It is 28 km from Levi and 48 km from Pallas. The character of the village may be seen from its vibrant tourist activity and its surviving farming and reindeer herding economy. The village has more than a hundred inhabitants who are ready to welcome you to Tepasto and Fell Lapland!



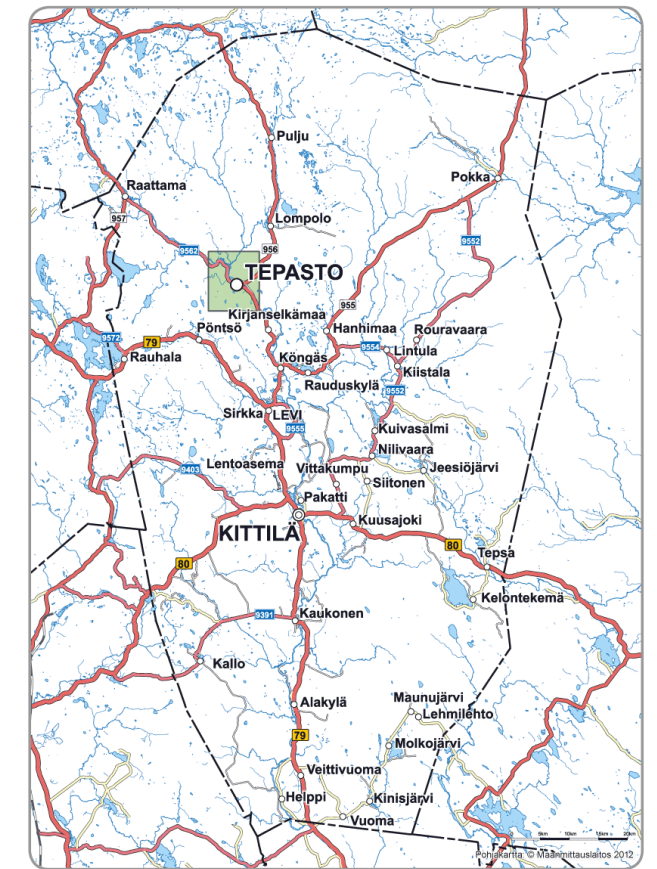
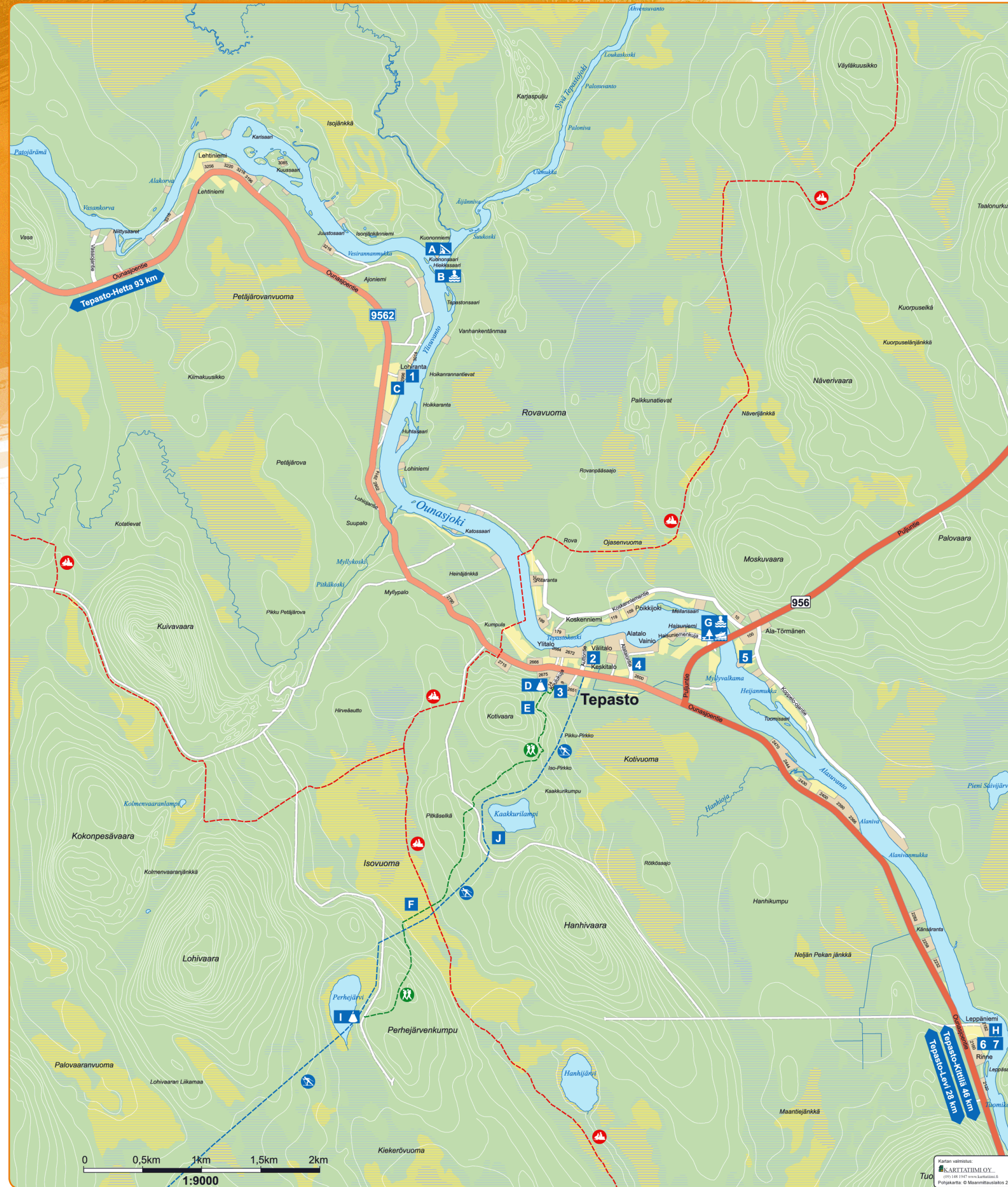
www.tepasto.fi

Käynti- ja luontokohteet - Sights

- | | |
|--|---|
| <p>A Kuononiemen laavu
<i>Kuononiemi lean-to shelter</i></p> <p>B Hiekkasaari, uimapaikka
<i>Hiekkasaari, bathing site</i></p> <p>C Lohiranta; lypsykarjatilalla ja tyrnimarjaviljelmä
<i>Lohiranta; dairy farm and buckthorn berry plantation</i></p> <p>D Koulun kota
<i>Shelter near the school</i></p> <p>E Luontopolku koululta - maahiskalliot, laavu
<i>Nature trail from the school - gnome rocks, lean-to shelter</i></p> | <p>F Pitkospuut
<i>Duckboards</i></p> <p>G Sillankorvan uimaranta, levähdyspaikka ja veneenlaskupaikka
<i>A bathing site beside a bridge, a rest area, and a slipway</i></p> <p>H Porotarha; elämysmatkailua
<i>Reindeer farm, adventure tourism</i></p> <p>I Perhejärven kota
<i>Perhejärvi shelter</i></p> <p>J Tepasto-Pöntsö latureitti (avataan vuonna 2015)
<i>Tepasto-Pöntsö ski track (to be opened 2015)</i></p> |
|--|---|

Kylän palvelut - Services

- | | |
|--|--|
| <p>1. Lohirannan Majat ja Lappalaisen maatila</p> <p>2. Ounasrannan Majat</p> <p>3. Koulu, majoitus</p> <p>4. Hirsityö Jarmo Marjakangas</p> <p>5. Moskuvaaran Majat</p> | <p>6. Tuomikosken Majat</p> <p>7. Porotila, poronlihan suoramyynti</p> |
|--|--|



Merkkien selite - Legend

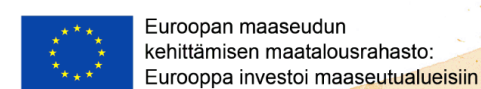
- | | | |
|--|----------------------|-------------------------|
| | Luontopolku | Nature trail |
| | Hiihtolatu | Ski track |
| | Moottorikelkkareitti | Snowmobile trail |
| | Kota | Shelter |
| | Laavu | Lean-to shelter |
| | Levähdyspaikka | Rest area |
| | Uimaranta | Bathing site |
| | Veneenlaskupaikka | Slipway |
| | Päätie | Main road |
| | Paikallistie | Local road |
| | Osoitetie | Road with addresses |
| | Muu tie | Other road |
| | Sähkölinja | Power line |
| | Puro tai oja | Stream or ditch |
| | Avosuo | Open bog |
| | Metsä | Forest |
| | Pelto | Field |
| | Rakennettu alue | Built-up area |
| | Suo | Bog/fen/swamp |
| | Vesialue | River basin / watershed |

Olet tässä - You are here

Katso lisää Kittilän palveluita:
Check more services in Kittilä:



www.kittila.fi
www.levi.fi



Euroopan maaseudun
kehittämisen maatalousrahasto:
Eurooppa investoi maaseutualueisiin

Kyltin toteuttaja: Kittilän kunta, Kideve Elinkeinopalvelut, Kittilän kylä- ja investointihanke yhteistyössä kyltien toimijoiden kanssa 2012.

112
Kotonaan soittamalla numero 112
saatetaan 112-palveluun.
Käytetään maksuttomasti.
Käytetään vain Suomessa.