

# Tepsa

Kylä Kittilässä - Village in Kittilä

## Tässä kylässä - In this village

Tepsan kylä sijaitsee itäisessä Kittilässä lähellä Sodankylän kunnan rajaa. Tepsa on aina ollut tunnettu vahvasta musiikki- ja tanssiperinteestä, jota on vaalittu sukupolvelta toiselle.

*The village of Tepsa is located in eastern Kittilä, near the municipality border with Sodankylä. Tepsa has always been known for its strong music and dance traditions, which have been passed down from generation to generation.*

[www.kittila.fi/tepsa](http://www.kittila.fi/tepsa)

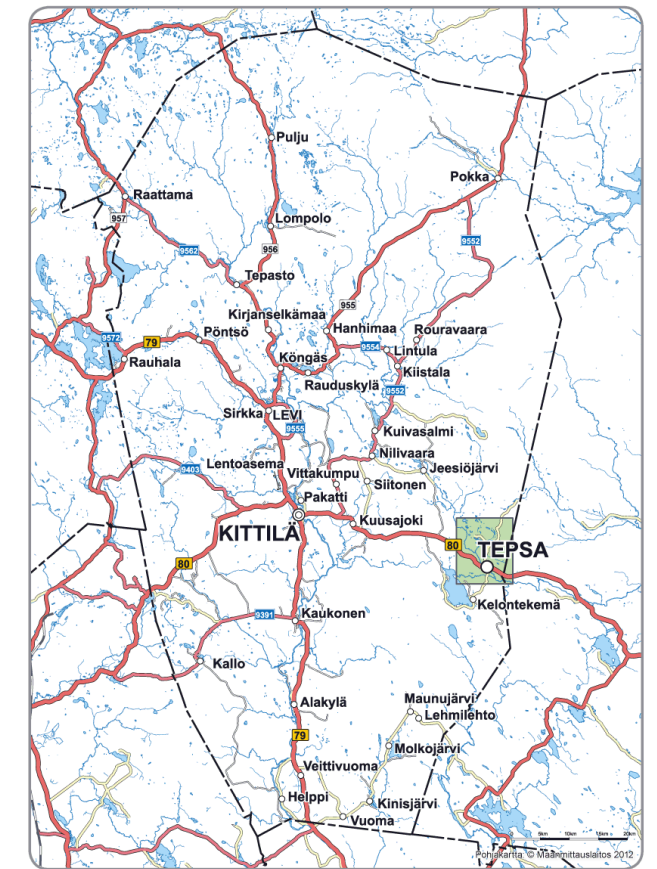
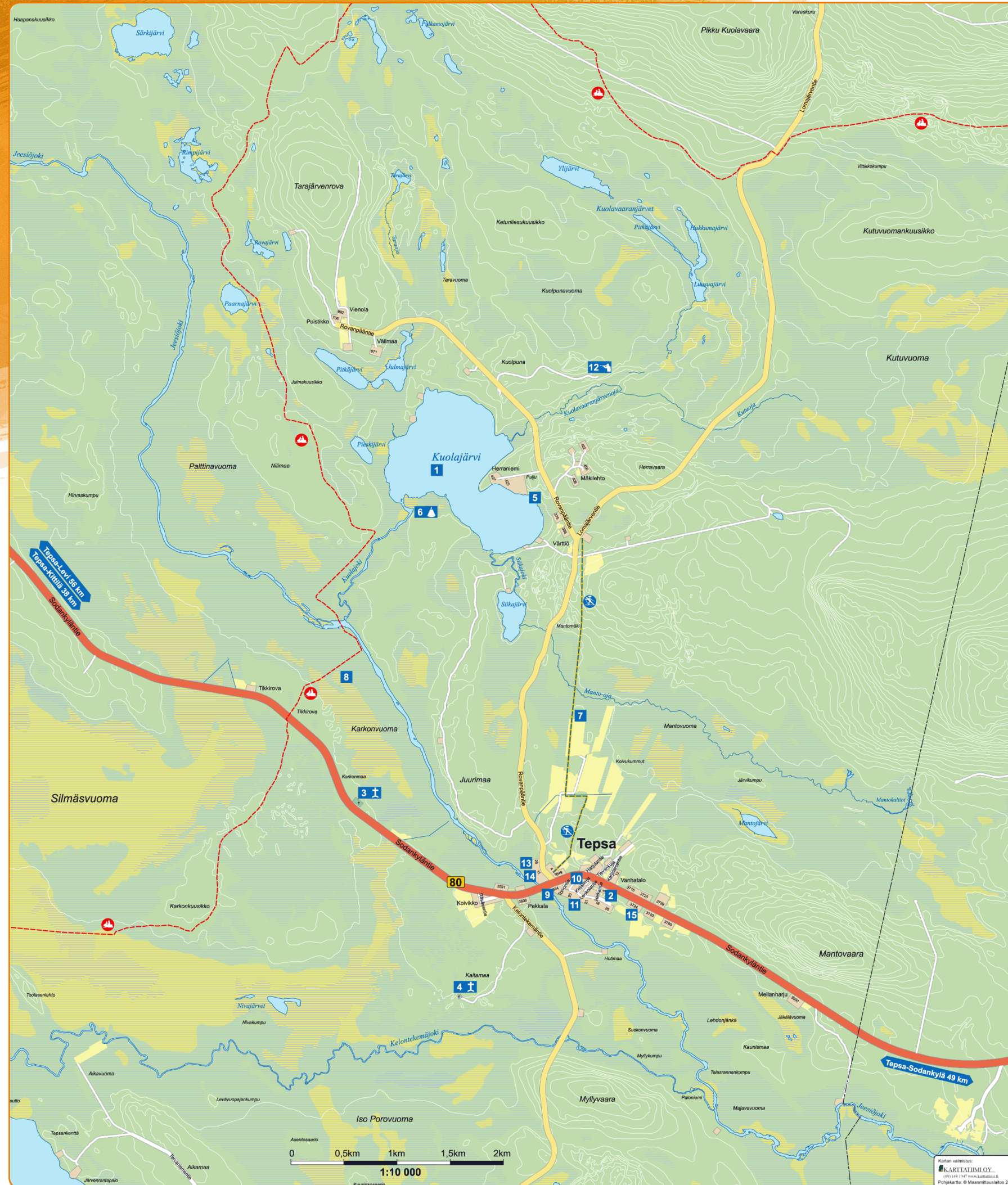
## Kittilän kylät - The villages of Kittilä

Kittilä on noin kuuden tuhannen asukkaan kaunis, elinvoimainen ja kasvava kunta Tunturi-Lapissa. Maasto muokkaavat komeat tunturit ja kunnan läpi virtaava suuri Ounasjoki. Pinta-alaltaan laajassa kunnassa on yli 30 kylää, joiden asukasmäärät vaihtelevat suuresti. Kyliä yhdistävät kauniit järvi-, joki-, suo- ja tunturimaisemat. Jokivarsiasutus ja vanhat säilyneet kyläkokonaisuudet tuovat tuntua entisajan maisemista. Useissa kylissä on vanhoja pihapiirejä ja peltoaukeita sekä kulttuurihistoriallisesti arvokkaita rakennuksia.

*Kittilä is a vital and growing municipality, of around six thousand inhabitants, in Fell Lapland. Magnificent fells, as well as the grand River Ounasjoki, shape the terrain. This geographically extensive municipality contains more than thirty villages with widely differing population sizes. The villages are joined by beautiful landscapes of lakes, rivers, bogs, and fells. Riverside dwellings and old, well preserved villages bring a flavour of old-time landscapes. In many villages, there are old homesteads, open fields, and buildings of great cultural and historical value.*

## Käyntikohteet ja palvelut - Sights and Services

- |  |  |
|--|--|
| 1 Kuolajärvi<br>Lake Kuolajärvi                              | 8 Kelkkareitti: Kumputunturi / Kuolavaara / Kelontekemä<br>Snowmobile trail                  |
| 2 Työväentalo<br>Community hall                              | 9 Jeesiojoen silta<br>Jeesiojoki bridge  |
| 3 Tepsan hautausmaa<br>Tepsa cemetery                        | 10 "Vanha Kujala", kylän vanhin rakennus<br>"Old Kujala", the oldest building in the village |
| 4 Kaitamaan vanha hautausmaa<br>Kaitamaa old cemetery        | 11 Leon Sali   |
| 5 Tu-Lomat Oy, Tepsan virkistysalue<br>Tepsa recreation area | 12 Kuolpunan ampumarata<br>Kuolpuna firing range   |
| 6 Kuolajärven kota<br>Kuolajärvi shelter                     | 13 Taksi Jouni Heikkilä  |
| 7 Valaistu hiihtolatu<br>Lit ski track                       | 14 Tmi Aimo Ylitepsa, metalli- ja sorvauspaja  |
|  | 15 Tmi Musiikkipalvelu Jari Kujala   |



## Merkkien selite - Legend

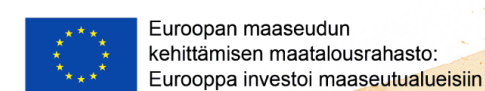
- |  |                      |                         |
|--|----------------------|-------------------------|
|  | Valaistu hiihtolatu  | Lit ski track           |
|  | Moottorikelkkareitti | Snowmobile trail        |
|  | Ampumarata           | Firing range            |
|  | Hautausmaa           | Cemetery                |
|  | Kota                 | Shelter                 |
|  | Päätie               | Main road               |
|  | Paikallistie         | Local road              |
|  | Osoitetie            | Road with addresses     |
|  | Muu tie              | Other road              |
|  | Sähkölinja           | Power line              |
|  | Puro tai oja         | Stream or ditch         |
|  | Kunnan raja          | Municipal border        |
|  | Avosuio              | Open bog                |
|  | Metsä                | Forest                  |
|  | Pelto                | Field                   |
|  | Rakennettu alue      | Built-up area           |
|  | Suo                  | Bog/fen/swamp           |
|  | Vesialue             | River basin / watershed |

**Olet tässä - You are here**

Katso lisää Kittilän palveluita:  
Check more services in Kittilä:



[www.kittila.fi](http://www.kittila.fi)  
[www.levi.fi](http://www.levi.fi)



Kyltin toteuttaja: Kittilän kunta, Kideve Elinkeinopalvelut, Kittilän kylä- ja investointihanke yhteistyössä kyltien toimijoiden kanssa 2012.