



KITTILÄN KUNTA, 2. kunnanosa, Sirkka

Levin korttelin 47 asemakaavamuutos

Osallistumis- ja arviointisuunnitelma
14.8.2024, päivitetty 27.1.2025.



Ilmakuva © Maanmittauslaitos 2024

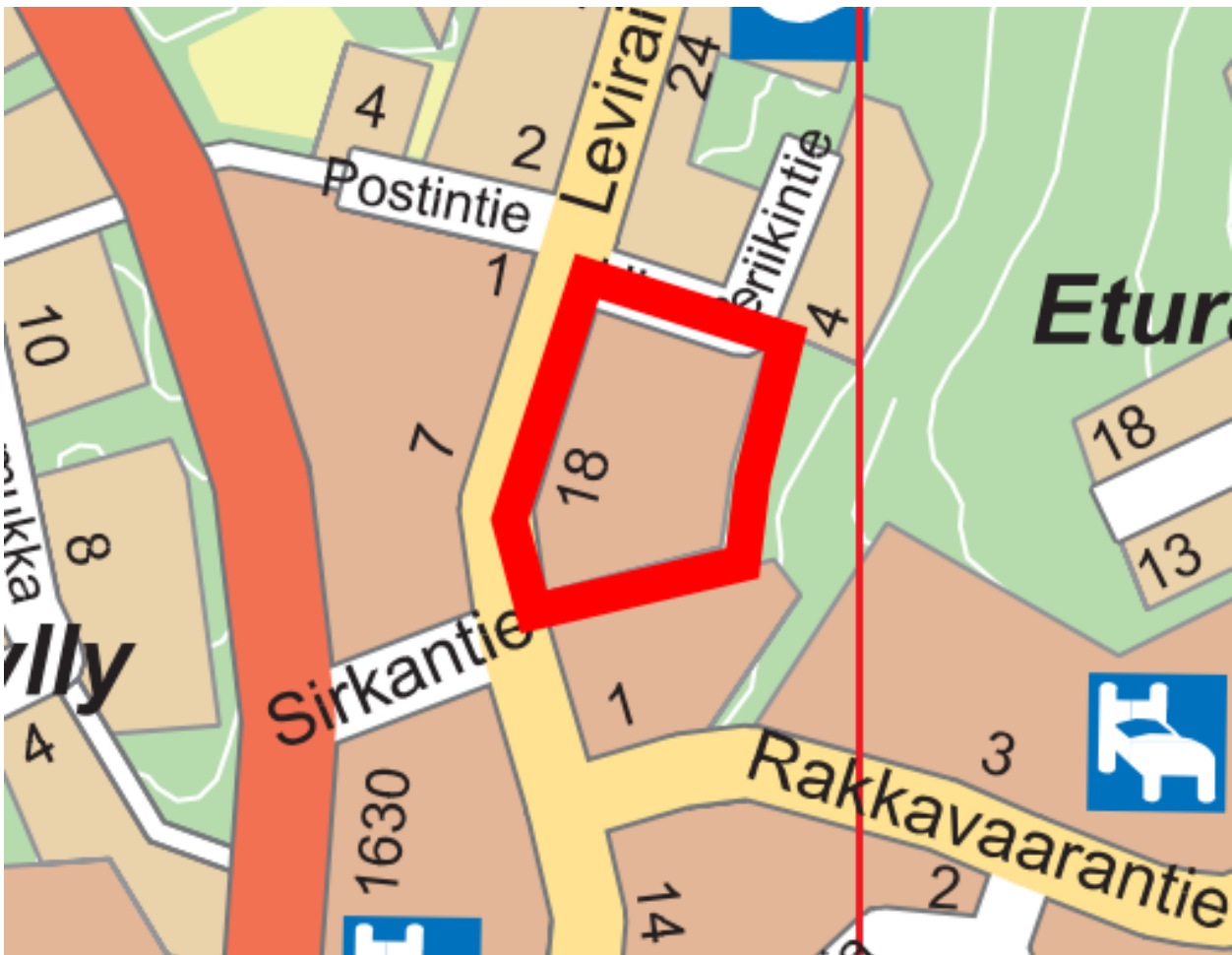


1. Osallistumis- ja arviointisuunnitelma

Maankäyttö- ja rakennuslain 63 §:n mukaan kaavan laadinnan yhteydessä tulee riittävän aikaisessa vaiheessa laatia kaavan tarkoitukseen ja merkitykseen nähden tarpeellinen suunnitelma osallistumis- ja vuorovaikutusmenettelystä sekä kaavan vaikutusten arvioinnista.

2. Suunnittelualue

Tarkastelun kohteena oleva alue sijaitsee Levin korttelissa 47 ja sen ympäristössä. Suunnittelualueen laajuus on noin 0,9 ha.

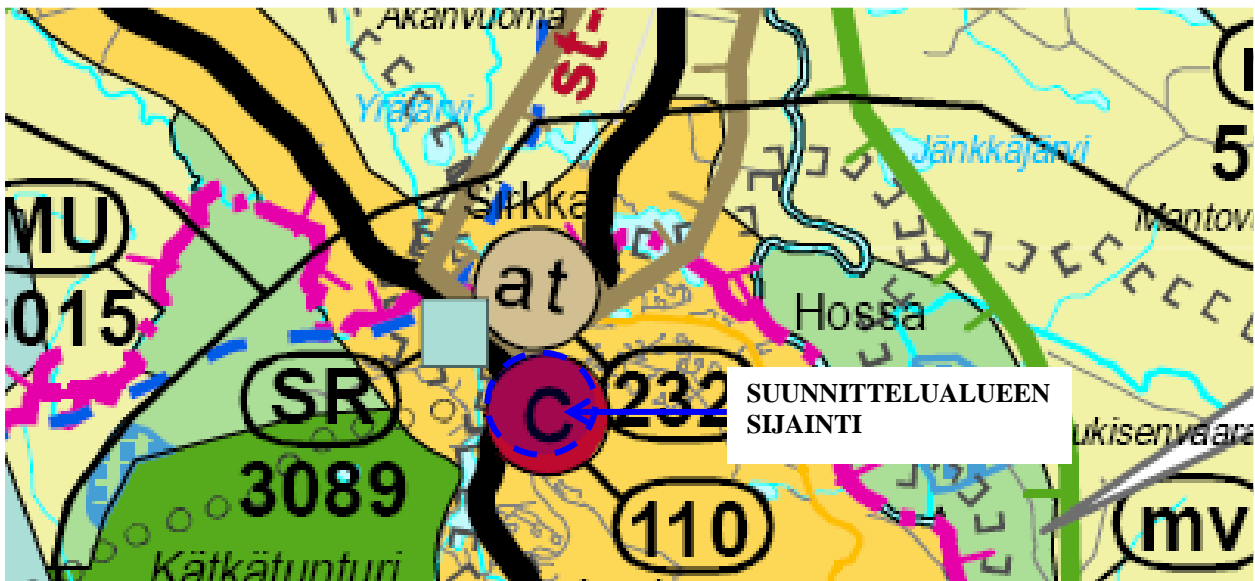


Kuva 1. Ote Levin osoitekartasta ja suunnittelualueen rajaus

3. Suunnittelun lähtökohdat

3.1 Maakuntakaava

Asemakaavan suunnittelualue on Tunturi-Lapin maakuntakaava-alueella, jossa alue on osoitettu keskustoimintojen alue (C).



Keskustatoimintojen alue

Merkinällä osoitetaan keskustahakuisten palvelu-, hallinto- ja muiden toimintojen alueita niihin liittyvine liikenne-alueineen.

Kuva 2. Ote Tunturi-Lapin maakuntakaavasta ja – merkinnöistä (25.11.2009)

3.2 Yleiskaava

Asemakaavan suunnittelualue on Levin ympäristön osayleiskaava osa 2- alueella. Osayleiskaavassa alue on osoitettu keskustoimintojen alueeksi (C).



Kuva 3. Ote Levin ympäristön osayleiskaavasta (2008) sekä suunnittelualueen sijainti

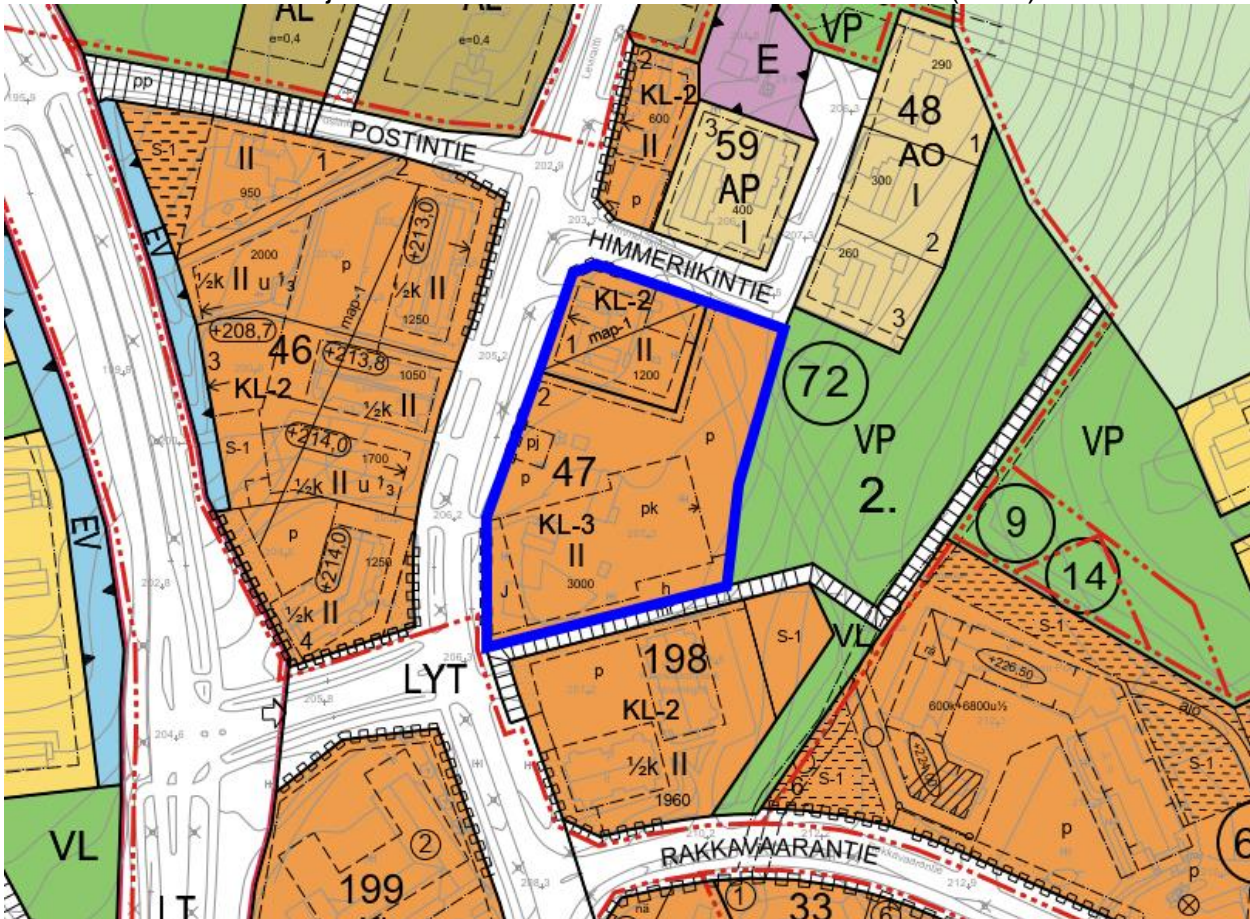


3.3 Asemakaava

Alueella on voimassa

- Sirkkan kyläalueen asemakaava ja asemakaavan muutos, jonka kunnanvaltuusto on hyväksynyt 30.6.2008 § 53 ja kuulutettu voimaan 20.5.2009.

Alue on osoitettu liike- ja huoltoasemarakennusten korttelialueeksi (KL-3)



Kuva 5. Ote Levin ajantasa-asemakaavasta ja suunnittelualan rajaus

3.4 Pohjakartta

Alueelle on laadittu vuonna 2006 pohjakartta, jonka Maanmittauslaitos on hyväksynyt 14.12.2007 kaavan pohjakartaksi MML 39/621/2007.

3.5 Maanomistus

Asemakaavamuutoksen kohteena olevan alueen omistaa Osuuskauppa Arina, Kittilän kunta ja yksityinen maanomistaja.

Kittilän kunta tekee tarpeellisilta osin maanomistajien kanssa maankäyttö- ja rakennuslain (MRL 91 b §) mukaiset maankäytösopimukset.



4. Suunnittelun tavoitteet

Asemakaavamuutoksen laatiminen on lähtenyt maanomistajan aloitteesta. Tavoitteena on kortteli tonttien yhdistäminen, rakennusalojen ja pysäköintipaikkojen muuttaminen sekä käyttötarkoitusten yhtenäistäminen, jolloin mahdollistuu nykyaikaisen päivittäistavarakaupan rakentaminen.

5. Selvitettävät asiat

Kaavaa laadittaessa tehdään tarpeelliset MRL 9 §:n mukaiset selvitykset, huomioiden että alue on kokonaisuudessaan rakennettu.

Valtakunnallisten alueidenkäyttötavoitteiden toteutuminen alueella selvitetään.

6. Laadittavat vaihtoehdot

Kaavoituksen yhteydessä laaditaan tarpeelliset vaihtoehtoiset maankäytön mallit ja suoritetaan niiden vaikutusten sekä ratkaisujen perusteiden arviointi.

7. Arvioitavat vaikutukset

Kaavoituksen yhteydessä selvitetään ja arvioidaan kaavan toteutumisesta aiheutuvia seuraavanlaisia vaikutuksia:

- ✓ Ympäristövaikutukset (vaikutukset luonnonympäristöön; kasvillisuuteen sekä pinta- ja pohjavesiin)
- ✓ Vaikutukset rakennettuun ympäristöön
- ✓ Taloudelliset vaikutukset (Yhdyskuntatekniset ja kadunrakentamiskustannukset)
- ✓ Liikenteelliset vaikutukset
- ✓ Sosiaaliset vaikutukset (Työllisyys, liikenneturvallisuus, palvelujen kehittämistarve)
- ✓ Vaikutukset maisemaan ja taajamakuvaan
- ✓ Turvallisuusvaikutukset

8. Osalliset

Selvityksen perusteella osallisia ovat:

Maanomistajat ja asukkaat:

- ✓ Alueen ja sen lähiympäristön maanomistajat ja asukkaat (valtio, yksityiset, yhteisö)
- ✓ Alakylän paliskunta

Yhdyskuntatekniikka:

- ✓ Levin Vesihuolto Oy
- ✓ Rovakaira Oy



- ✓ Adven Oy

Kunnan hallintokunnat:

- ✓ Rakennus- ja ympäristölautakunta

Viranomaiset:

- ✓ Kittilän kunta
- ✓ Lapin ELY-keskus
- ✓ Lapin Liitto
- ✓ Lapin hyvinvointialue/pelastustoimi
- ✓ Lapin maakuntamuseo

9. Osallistuminen ja vuorovaikutuksen järjestäminen

- ✓ Kaavan vireille tulosta on ilmoitus kunnan ilmoitustaululla ja Kittilä Lehdessä. Varataan mahdollisuus tutustua osallistumis- ja arviointisuunnitelmaan, joka asetetaan nähtäville Kittilän kunnan tekniselle osastolle sekä Internet-sivulle osoitteeseen www.kittila.fi. Osallisilla ja kunnan jäsenillä on mahdollisuus lausua mielipiteensä osallistumis- ja arviointisuunnitelman riittävydestä.
- ✓ Maankäyttö- ja rakennuslain (66 §) mukainen neuvottelu ELY-keskuksen ja muiden viranomaisten kanssa (tarvittaessa).
- ✓ Maankäyttö- ja rakennusasetuksen (30 §) mukainen kuuleminen: Kaavan valmisteluaineisto asetetaan nähtäville Kittilän kunnan tekniselle osastolle sekä Internet-sivulle osoitteeseen www.kittila.fi. Osallisilla ja kunnan jäsenillä on mahdollisuus lausua mielipiteensä kaavaluonnoksesta. Kuulemisesta tiedotetaan kunnan ilmoitustaululla, Internet-sivuilla, Kittilälehdessä ja kirjeitse kaavoitettavan alueen ja siihen rajoittuvien alueiden maanomistajille.
- ✓ Teknisen lautakunnan käsittely.
- ✓ Maankäyttö- ja rakennuslain (65 §) mukaisesti kaavaehdotus asetetaan julkisesti nähtäville Kittilän kunnan tekniselle osastolle sekä Internet-sivulle osoitteeseen www.kittila.fi. Nähtävillä olosta tiedotetaan kunnan ilmoitustaululla, Internet-sivuilla, Kittilälehdessä ja kirjeitse kaavoitettavan alueen ja siihen rajoittuvien alueiden maanomistajille. Osallisilla ja kunnan jäsenillä on mahdollisuus tehdä muistutus kaavaehdotuksesta.
- ✓ Maankäyttö- ja rakennusasetuksen (26 §) mukainen viranomaisneuvottelu (tarvittaessa).
- ✓ Kunnanvaltuuston hyväksyminen.



10. Alustava aikataulu

OAS:n laadinta	2/2024
Vireilletulo (MRL 63 §)	4/2024
Valmisteluaineiston nähtävilläpito (MRA 30 §)	8/2024
Kaavaehdotuksen nähtävilläpito (MRL 65 §)	02-03/2025
Viranomaisneuvottelu / kaavaneuvottelu tarvittaessa	03/2025
Kunnanvaltuuston hyväksymiskäsittely	03-04/2025

11. Kaavoitusprosessin kulku

11.1 Käsittely toimielimissä

19.12.2023 § 471 Kittilän kunnanhallitus hyväksyi Osuuskauppa Arinan asemakaavamuutoshakemuksen ja kaavoituksen käynnistämissopimuksen. Lisäksi kunnanhallitus päätti, että tekninen osasto laatii osallistumis- ja arviointisuunnitelman ja ilmoittaa maankäyttö- ja rakennuslain 63 §:n mukaisesti asemakaavamuutoksen vireilletulosta sekä pyytää tarjoukset asemakaavamuutoksen laatimisesta.

11.2 Kuulutukset Kittilä-lehdessä

- ✓ 24. 4. 2024 kuulutus asemakaavamuutoksen vireilletulosta ja osallistumis- ja arviointisuunnitelman nähtävilläpidosta.
- ✓ 21. 8. 2024 kuulutus kaavaluonnoksen ja valmisteluaineiston nähtävilläpidosta.
- ✓ 2024 kuulutus ehdotusvaiheen nähtävilläpidosta.
- ✓ 2024 kuulutus asemakaavamuutoksen voimaantulosta

12. Yhteystiedot

Kittilän kunta, Maanmittausteknikko Veli-Matti Virtanen
Osoite: Valtatie 15, 99100 Kittilä
puhelin: 0400 356 500
kirjaamo@kittila.fi

Kittilässä, 27.1.2025

Veli-Matti Virtanen

Veli-Matti Virtanen